

*Вера Петрашкова*

## **Красные и белые. Улицы, районы, скверы, магазины, рестораны.**

**Новосибирск, ноябрь 2023 г.**

*25 октября 1917 года раскололо Россию на два лагеря: "белых" и "красных". Кровавая трагедия, продолжавшаяся четыре с половиной года, перевернула представление людей о морали, чести, достоинстве, справедливости. Каждая из воюющих сторон доказывало свое понимание правды. Монархисты, анархисты, большевики, меньшевики, коммунисты... Сколько их, этих партий, было. Трудно оказалось разобраться в пестроте политической окраски и политических лозунгах крестьянам, рабочим, интеллигенции.*

**Реферат "Тема Гражданской войны в романе М.А.Булгакова "Белая гвардия"**

<https://www.seznaika.ru/literatura/referaty/2171-----q-r>

Признаюсь честно, что к изучению "красно-белых" объектов на карте Новосибирска меня подтолкнуло вовсе не то, что наступил ноябрь, что 7 ноября исполнилось 106 лет со дня Октябрьской революции, перевернувшей весь мир, а в стране население разделилось на красных, и




белых, и на зеленых...

Просто я в очередной раз посмотрела на вывеску магазина "Красное & Белое", работающего рядом с моим домом. Оказалось, что в Новосибирске почти 190 магазинов этой сети, торгующей, главным образом, алкоголем, а еще немного бакалейными и фасованными гастрономическими товарами.

После этого возникли вопросы, сколько же в Новосибирске улиц, парков, театров и прочих объектов, обозначенных на карте, в названиях которых есть определение «красный» или «белый». И каких цветов больше – красных или белых?

Красных оказалось больше. С них и начну.

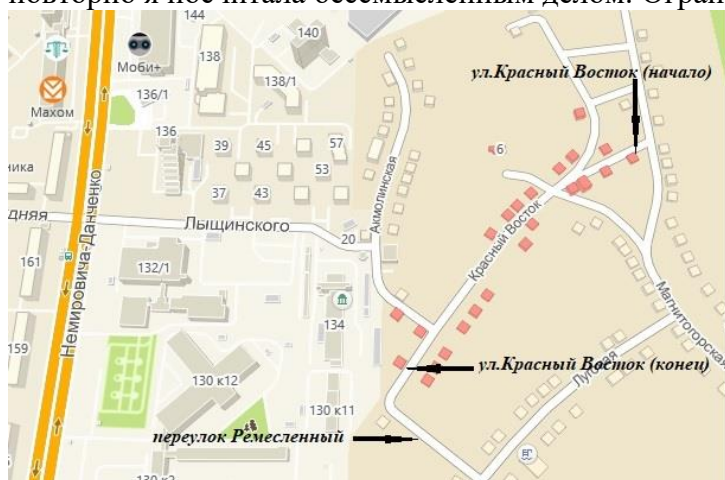
В марте 2016 года я, изучая улицы, названия которых связаны с восходами, рассветами, зорями и востоком, где солнце всходит, я довольно подробно описала улицу Красных Зорь, кото-



рая находится в Калининском районе. Посмотрев на карту этой улицы, я решила, что она, если и изменилась, то не так уж радикально – возможно, какой-нибудь двор благоустроили или новый магазин открыли. Потому я не поехала в удаленный район. Взяла для иллюстрации фотографии из интернета (<http://gorod-nsk.ru/vid/allhtml/KrasnykhZor.html>). Говорят, что *местные жители патристично называют ее не окраиной города, а его началом* (левая картинка на предыдущей странице). А на правой картинке озеро Спартак, которое я сама не видела. Но прочитала, что его называют “жемчужиной” Калининского района города Новосибирска и Новосибирской области. Здесь неожиданно открывается великолепная картина уютного закуточка среди многоэтажной застройки, не тронутого цивилизацией, с благоустройством, довольно органично вписавшегося в природный ландшафт.

А еще я узнала, что *улицы Красных Зорь есть в 31 городе России и еще одна – в Одессе.*

Вторая **улица Красный Восток** тоже попала в тот мартовский отчет 2016 года. И, судя по минимальной информации, которой обладает всезнающий интернет, цивилизация до этого городского объекта, расположенного в Кировском районе, пока не добралась. Потому ехать туда повторно я посчитала бессмысленным делом. Ограничилась опять картой (внизу слева) и картин-



кой с летним пейзажем улицы в месте ее примыкания к Ремесленному переулку (внизу справа), найденную тоже в интернете (<http://gorod-nsk.ru/vid/allhtml/KrasnVostok.html>).



Улицы **Красных Партизан** и **Красных Партизан 2-я** я решила посетить. Для этого поехала в Ленинский район. Признаюсь честно, что в поисках этих коротких улиц (меньше 200 метров), которые начинаются от улицы Гражданской и заканчиваются на улице Карпинского, я немного поплутала.

Дело в том, что у тех людей, которые называли улицы в этом микрорайоне, с фантазией было плоховато. Это ж надо было проложить по **ДВЕ Гражданских, Коммунальных, Куйбышева, Пермских, Карпинского и Красных Партизан.**

Хорошо, что одноименные улицы хотя бы па-

параллельны друг другу.

Оказывается, что улицы Красных Партизан есть в более, чем 40 городах страны (<https://geodzen.com/streets/same/krasnykh-partizan>). Как я понимаю, названия эти появлялись как символ памяти о советских партизанах, которые совершали подвиги и отдали свою жизнь, сражаясь на передовых линиях во Второй мировой войне.

В нескольких городах тоже есть по две улицы, но часто это улица и переулок или улица и проезд. И только в Новосибирске – улица Красных Партизан и улица Красных Партизан 2-я.



По большому счету улицы Красных Партизан мало чем отличаются друг от друга. На верхних картинках общий вид улицы Красных Партизан, где встречаются дома посolidнее, и попроще. Большим разнообразием отличаются таблички с номерами домов (внизу слева). А еще дома на улице Красных Партизан были украшены флагами (картинки внизу в центре и справа).



Видимо, по цвету из названия улицы был подобран колер для въездных ворот (нижняя левая картинка). Ноябрь в Новосибирске начался с сильных снегопадов. После 10 ноября снег



растаял, и до 19 ноября было тепло. Когда я гуляла по улице Красных Партизан, то там мне встретилась дивная снежная баба, выполненная в стиле минимализма (центральная верхняя картинка), а местный котейка вел себя, как настоящий снежный барс (вверху справа).

А так выглядит улица Красных Партизан 2-я (нижние картинки). Искать отличия в пейзажах я не стала. Летом, я думаю, зелени больше, хоть деревьев на улице мало. Зато заборы



оплел “виноград”. Чистить улицу от снега жителям приходится самим – лопатами они оснащены.



На второй улице чаще встречались вывески и портреты злых собак, которые должны обитать за заборами. Для некоторых собака (или кошек) оборудованы выходы на улицу и сооружены комфортабельные коттеджи. Мне повезло. Меня приветствовала вполне дружелюбная



собака, за которой увязался черный кот. Так парой они и гуляли по улице Красных Партизан 2-й.

Самой *главной КРАСНОЙ*, да и просто главной улицей Новосибирска является **Красный проспект**. Но рассказывать подробно о проспекте я не стану, так как то и дело упоминаю о домах, памятниках, декоративных объектах, скверах, расположенных на этой улице. Довольно подробный рассказ получился в январе 2017 года после того, как я побывала на выставке в Краеведческом музее.

В этот раз я решила показать кое-что из той части проспекта, которая находится за площадью Калинина. Сосредоточилась не на истории или архитектуре, а на том, что мне показалось удивительным, забавным или курьезным.



Начну с еще недостроенного дома №220, на месте которого еще совсем недавно стоял административный корпус (вверху слева) Новосибирского электровакуумного завода (<http://new.nevz.ru>). Раньше холдинговая компания НЭВЗ-Союз имела адрес Красный проспект, 220. А теперь – Красный проспект 220, корп. 1. Мне новое сооружение чем-то напомнил московские сталинские высотки (сличайте центральную и правую верхние картинки).

Не знаю, какой высоты получилась эта многоэтажка у специализированного застройщика “Нобель”, но специальными фонарями здание оснастили, чтобы самолеты облетали стороной (нижняя левая картинка). Для благоустройства прилегающей территории завезли многочисленные саженцы – ели (нижняя картинка в центре). Я, как известно не верю в то, что озеленение хвойными деревьями города Новосибирска приводит к удачному результату. Надо будет проверить через год или два. НЭВЗ-Союз от своих площадей избавлялся постепенно – корпуса сдавали в аренду, потом что-то горело, а что-то просто сносили. В результате сейчас за новым домом уже стоят, подпирая друг друга, жилые 9-ти и 15-этажные дома Красный проспект 222/1, 222/2, 222/3, 222/4 и 25-этажный торчок Северная, 13 (правая картинка внизу).



Когда НЭВЗ стал сокращать производство и сдавать территории, то появились планы отстроить там здание торгово-выставочной организации под названием “Сибирская ярмарка”, учрежденное еще в 1989 году ([https://ru.wikipedia.org/wiki/Сибирская\\_ярмарка](https://ru.wikipedia.org/wiki/Сибирская_ярмарка)). С удивлением узнала, что с 2008 года это выставочное общество принадлежит британской компании ITE, потому и называется “ITE Сибирская ярмарка”. Тогда ближайшую остановку общественного транспорта стали именовать “Сибирской ярмаркой” (если я правильно помню, до того она называлась ДК им. Жданова). Имя этого деятеля культуры носил Дом культуры после открытия в 1953 году.



Информацию о дате переименования ДК в “Энергию” я найти не могу. ДК принадлежал НЭВЗу и был легендарным объектом нашего города, потому что обладал уникальным оформлением, а зрители помнили тех выдающихся личностей, которые в нем

выступали (<https://nsknews.info/materials/sovetskie-freski-i-mramornyy-lenin-tayny-novosibirskogo-dk-energiya/>). О ДК “Энергия”, расположенном по адресу Красный проспект 171/4, я пыталась рассказывать в феврале 2016 года. В этот раз, увидев на афишной тумбе вывеску **“Культурная среда Энергия”** (правая картинка на предыдущей странице), поняла, что мои знания устарели, что я что-то явно упустила. Или читала, но быстро-быстро забыла. Так оно и есть. Еще в январе 2021 года депутаты заксобрания НСО решили выкупить здание у НЭВЗа под Театральный институт (<https://newsib.net/obshchestvo/zhdanov-i-yaroslavceva-pozabotyatsya-o-budushhix-artistax.html>), сосредоточив все силы театрального учебного заведения в одном месте (к тому моменту институт работал по трем адресам: Революции, 6, Ядринцевская, 66 и в ДК “Энергия”). Сначала депутаты хотели ДК арендовать. Но владелец запросил столько, что законодатели взяли калькуляторы, пощелкали костяшками и решили – надо **ВЫКУПАТЬ**. Через год здание выкупили за 120 миллионов рублей. Теперь им владеет Новосибирский Государственный Театральный институт (<https://ngs.ru/text/realty/2022/01/18/70382933/>). 2ГИС так и говорит, что по адресу Красный проспект 171/4 находится НГТИ. Вот только на Революции, 6 и Ядринцевской, 66 тоже находится НГТИ – удачное слияние, не так ли... Но и “Культурное агентство Энергия” (<http://energy-culture.ru>), адрес которого Красный проспект, 220, корпус 10, считает бывший ДК вполне своим.

*Культурная среда “Энергия” используется для организации интересных и необычных событий, включая театральные, музыкальные, хореографические и образовательные кино-проекты, презентации и корпоративные мероприятия. Мы с полной ответственностью и знанием своего дела поможем вам реализовать ваш самый смелый проект!*

*ДК “Энергия” рад предложить вам для аренды следующие варианты...*

Окончательно я запуталась во всех преобразованиях и переименованиях, когда поняла, что ближайшая остановка общественного транспорта называется “Дом культуры Энергия”.



На краеведческом форуме (<https://nsk-kraeved.ru/viewtopic.php?id=4068>) нашла левую верхнюю фотографию дома, который сейчас на Красном проспекте имеет номер 171а. А раньше он имел номер 171. И, если говорить честно, был более стильным (год постройки 1956). С годами он не только поменял цвет, но и оброс чудовищной пристройкой синего цвета, в которой то проявлялась какая-то столовая, то кафе, то даже ресторан, а потом – торговля сантехническим и отопительным оборудованием. Сейчас под разбитым навесом скопились многочисленные рекламные листовки-объявления. А крышу облюбовали зоркие голуби.



Не менее странный вид, чем синяя пристройка, имеет вход в “Городской центр технического надзора” Департамента культуры, спорта и молодежной политики мэрии Новосибирска. А реклама обедов, юбилейных торжеств и поминальных обедов, видимо, осталась

со времен какого-то учреждения общепита.



На мой взгляд, абсолютно непрезентабельный вид имеет теперь административное здание под номером 171 (левая верхняя картинка), в котором находится *“Душевное место, магазин-бар разливного пива и напитков Хмели-сидели”*. Красочный плакат у входа сообщает, что внутри *“Болеют за наших”* и призывают *“присоединиться”*. Разглядывая картинку, я так и не поняла, кто болеет, за каких наших, к чему стоит присоединиться...

На центральной и правой картинках сверху здание новой постройки с адресом Красный проспект, 169/2, которое я время от времени посещаю, так как там находится **Арт-центр Красный**, где проходят художественные выставки. Раньше этот центр назывался “Горчицей” и находится на улице Октябрьской. В этот раз я завернула на выставку графики, на которой были




представлены работы художников Новосибирска разных лет. Выставка была посвящена 90-летию Новосибирского отделения Союза художников России. Кроме графики на выставке можно было увидеть и акварельные работы, которые должны связать графику с живописью. О выставке я собираюсь рассказать отдельно, а тут

решила показать только акварель *Николая Демьяновича Грицюка “Красный проспект”*.



Дом №167 на Красном проспекте – это ДК “Прогресс”. Дом культуры был построен в годы войны для эвакуированного из Красногорска Приборостроительного завода [https://ru.wikipedia.org/wiki/Прогресс\\_\(дворец\\_культуры,\\_Новосибирск\)](https://ru.wikipedia.org/wiki/Прогресс_(дворец_культуры,_Новосибирск)). Тогда ДК было присвоено имя Ворошилова. В 1962 году ДК переименовали в “Прогресс”. В 1987 году здание реконструировали, пристроив к нему современную темную часть – раньше там, на пустом месте, стоял памятник Клементу Ворошилова. После реконструкции-достройки Дом культуры стал **ДВОРЦОМ** культуры. Здание разрушается. У меня язык не поворачивается называть это культур-

ное учреждение дворцом. Даже винтовая лестница, ведущая в кафе, “дворцовости” этому зданию не придает.



В ноябре 2019 года мэрия Новосибирска отчиталась о завершении трехгодичного ремонта Красного проспекта, который выполнялся в рамках национального проекта “Безопасные и качественные дороги” (<https://nsknews.info/materials/tryekhletniy-kapremont-krasnogo-prospekta-zakonchili-v-novosibirske/>), а в 2022 году стало ясно, что ни качества, ни безопасности от того ремонта почти не осталось (<https://ngs.ru/text/transport/2022/06/21/71417495/>). После этого ремонт возобновился (<https://sibkray.ru/news/1/961523/>). Не знаю, добрался ли он до тротуара возле дома №165, но ходить по плитке в этом месте опасно (верхняя левая картинка). Лестницу, ведущую в подвал дома №163, прикрывает плакат о продаже (центральная и правая картинки вверху). Оказалось, что это агентство недвижимости Жилфонд, офис которого работает в этом здании, рекламирует само себя – сомнительно качества реклама, по-моему.

На площади Калинина я останавливаться не стала. Пошла по Красному проспекту в сторону центра, но уже по четной стороне. На здании №184 (бизнес-центр Айсберг) я увидела вывеску магазина “Магнит”. В Новосибирске можно отыскать больше 220 продовольственных магазинов этой сети. Традиционно они снабжены **красно-белыми вывесками** (на левой нижней фотографии магазин на улице Салтыкова-Щедрина). Но **именно на Красном проспекте я увидела Магнит с черно-белой вывеской** (картинка внизу в центре). Встретилась мне еще одна странная надпись, но на асфальте – “Стрекалов Щепетнев” (картинка внизу справа).



Оказалось, что Василий Стрекалов – это член постоянных комиссий по градостроительству и по научно-производственному развитию и предпринимательству, депутат Совета депутатов Новосибирска (от ЛДПР). Вся информация о деятельности этого деятеля, которую я нашла в интернете, касалась дорожной тематики. Он саморучно залатал яму (или ямы) на перекрестке улиц Лермонтова и Каменской, используя для этого 2,5 мешка холодного асфальта (<https://www.nsk.kp.ru/daily/28304/4444639/>). В марте этого года он совместно с коллегой по депутатскому корпусу Павлом Чернышевым опробовал новый метод борьбы с гололедом – они выжигали лед огнеметом (<https://ngs.ru/text/politics/2023/03/17/72141581/>). А в 2022 году Василия Стрекалова заподозрили в “присвоении тротуара”.

*Внутриквартальные проезды от ул. Гоголя, 19а до ул. Семьи Шаминых и от ул. Каменская, 58 до ул. Фрунзе были отремонтированы в июне 2022 года по наказу избирателей депутату Законодательного собрания Новосибирской области от фракции КПРФ. Средства на ремонт асфальтового покрытия были выделены из областного бюджета на реали-*





защиту именно областных наказов. Но еще до того, как объект по ул. Гоголя, 19а был окончательно сдан, сокол Жириновского поспешил приписать все себе. Новый асфальт испорчен надписями с фамилиями “Стрекалов”, “Щепетнев” ([https://vk.com/wall-17945693\\_24792](https://vk.com/wall-17945693_24792)).

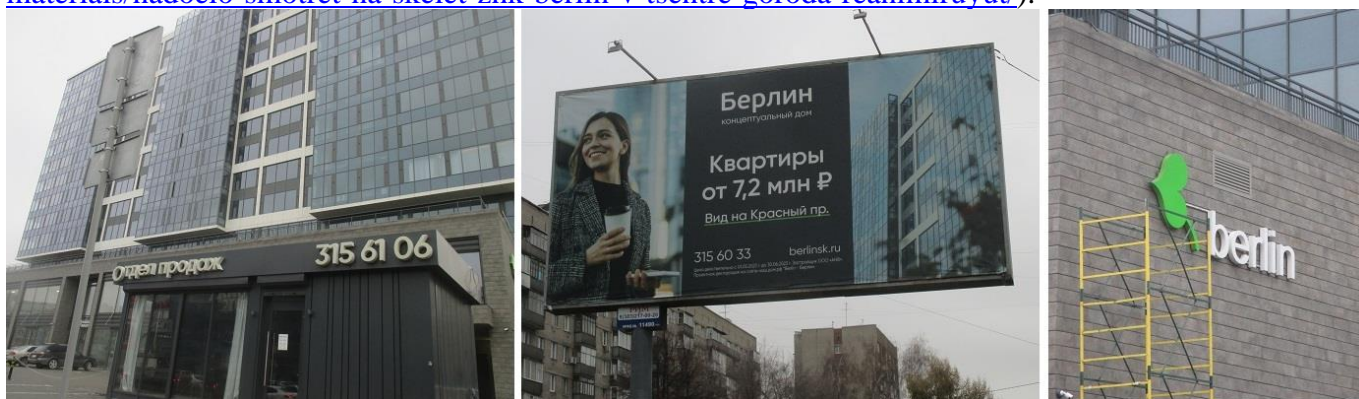
Весь сыр-бор заключался в том, что у Василия Стрекалова, депутата горсовета Новосибирска, имелся аналогичный наказ, но к ремонту дороги на указанном участке он не имеет никакого отношения.

В апреле 2022 года в Новосибирске появился "тротуар" с надписью "Стрекалов" (левая картинка). Так как в Горсовете Новосибирска депутат Стрекалов ассоциировал себя с партией ЛДПР, то было высказано мнение, что, возможно, депутата Стрекалова таким образом пытались скомпрометировать политические оппоненты (<https://ok.ru/mihail.kondryukov/statuses/154247845874982>).

Дальше передо мной развернулась Европа. Многоэтажный деловой центр “Европа” с адресом Красный проспект 182/1 (две левые картинки внизу) стоит бок о бок с торговым центром “Европа”, имеющим адрес Красный проспект, 182 (вторая справа картинка внизу). Дальше – Берлин, а между ними замусоренная обочина (правая нижняя картинка).



Сооружение с №104 на Красном проспекте начали строить в 2012 году. Шесть лет над оврагом, в котором протекает Ельцовка 1-я, стоял «скелет». И весной 2019 года застройщик ЖК “Берлин” обратился в мэрию, чтобы получить разрешение на изменение этажности, уменьшение числа парковочных мест, размещение помещений общественного назначения... Разрешение получили. Завершить строительство планировали в 2021 году (<https://nsknews.info/materials/nadoelo-smotret-na-skelet-zhk-berlin-v-tsentre-goroda-reanimiruyut/>).




Проект ЖК “Берлин”, созданный новосибирским архитектором Артуром Лотаревым, изначально включал озелененные террасы на 15-м и 20-м этажах. Это было фишкой концепта и его главным отличием. Но уже в 2019 году, по словам архитектора, от террас решили отказаться. Должна была остаться озелененной лишь территория эксплуатируемой кровли нижнего блока здания.

До сей поры премиальный жилой дом “Берлин” (или “Berlin”) числится строящимся. Никакого озеленения на кровле нижнего этажа я не увидела. Озеленение вокруг здания тоже плохо заметно.





В советские времена а доме №98 на Красном проспекте работал один из самых известных магазинов детских товаров “Орленок” (левая верхняя картинка). Говорят, что позднее он носил название “Родина”, но я это пропустила. Однажды моей подруге позвонила родственница и сказала, что видела ее портрет в магазине “Орленок”. Оказалось, что в детском саду, куда подруга водила свою маленькую дочь, ребята рисовали своих мам и бабушек. И эти портреты обнародовали в магазине. Подруга была очень хорошо изображена. Еще со времен выставок детского творчества в НФ ИТМ и ВТ я убеждена, что дети рисуют мам очень похожими – они правильно подмечают черты лица, жесты, мимику и поведение.

С 2015 года в бывшем детском магазине работает парфюмерный магазин “Золотое яблоко” (<https://ngs.ru/text/business/2015/02/12/2067742/>). А двумя годами ранее к 120-летию города на площадке перед домом (3000 квадратных метров) соорудили сквер (<https://ngs.ru/text/gorod/2013/07/02/1238988/>) – сняли старый асфальт, оборудовали 4 дорожки, установили 4 скамейки. Сквер с легкой руки какого-то городского чиновника стали называть “Изумрудным”, а в 2022 году название законодательно сделали официальным ([https://nsknews.info/materials/eltsovka-krylya-sibiri-izumrudnyy-golosuem-za-nazvaniya-skverov/?sphrase\\_id=168493](https://nsknews.info/materials/eltsovka-krylya-sibiri-izumrudnyy-golosuem-za-nazvaniya-skverov/?sphrase_id=168493)). Если честно, то в нашем городе мало-мало озелененный участок довольно легко называют громко СКВЕРОМ или даже ПАРКОМ. Вот и мне сложно назвать то, что я увидела во время прогулки, сквером (центральная картинка вверху). А местами и вовсе на языке вертелось – **СКВЕРНАЯ территория** (правая картинка вверху), наверное, от слова «сквер».





Если у ЖК Берлин повернуться на 180 градусов и посмотреть на противоположную сторону Красного проспекта, то можно увидеть фасад огромного торгово-развлекательного комплекса Ройял Парк – тоже что-то королевско-европейское (правая картинка на предыдущей странице). Это здание с застекленным фасадом построили 16 лет назад (Красном проспекте, 101). Для меня этот торговый центр не стал посещаемым. Вскоре после открытия мы с подругой побывали там, освоили новые тогда для магазинов лифт и эскалатор. Но за все время существования Ройял Парка я бывала там не более 7 раз.

Правее ТРК на фоне административного здания Красный проспект, 153 можно увидеть стелу в честь героев Великой Отечественной войны, установленную к 45-летию Победы. В августе 2022 года этот обелиск стал причиной большого скандала, в который даже вмешался глава СКР Александр Бастрыкин – стелу снесли. И хоть ранее жители Новосибирска высказывали недовольство тем, что этот памятный знак заброшен, а вандалы его разрисовали, снос вызвал еще большее возмущение. А вот в мэрии города спокойно объяснили ликвидацию обелиска тем, что рядом строится гостиница (<https://newsib.net/novosti/demontazh-stely-v-chest-geroev-vojny-v-novosibirske-zainteresoval-skr.html>). И все же после долгих разбирательств и даже судебных тяжб (уголовное дело завели в сентябре 2022 года, затем обвинение было выдвинуто против главы администрации Центрально округа) стелу отреставрировали и установили вновь (<https://novos.mk.ru/social/2022/11/18/v-novosibirske-otkryli-stelu-u-tc-royal-park.html>). А судебный процесс, кажется, еще не завершен (<https://dzen.ru/a/ZQLddqaudE72eMfF>).



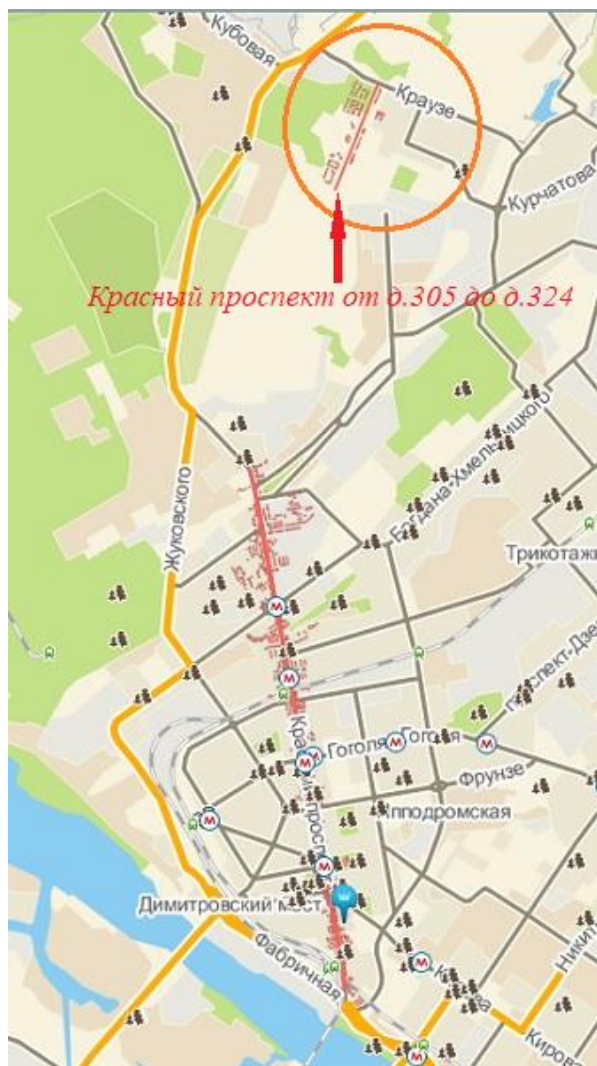
Рядом с перекрестком Красного проспекта и улицы Кропоткина я завершила свою прогулку по проспекту. На глаза попала какая-то неоднозначная, на мой взгляд, вывеска “Мясо на Красном”, дом №85а (левая верхняя картинка). Чуть дальше, на доме №92, виднелась привычная вывеска “Океан” (центральная картинка вверху). В советские годы тут работал самый известный в городе рыбный магазин “Океан”. Теперь там работает ТЦ с чудным (чудным) названием “Океан вкуса” – все-таки умеют у нас придумывать названия. А вот рыба, если и есть, то только как один из гастрономических товаров в продуктовых точках того ТЦ. На правой верхней картинке перспектива Красного проспекта в сторону площади Ленина.

Вот туда я решила заглянуть, чтобы отметить здания **КРАСНОГО** цвета. Я рассказывала о них. Это здание Торгового корпуса (Красный проспект, 23), где работает Краеведческий музей (левая картинка внизу), куда мы с Ольгой Логиновой ходили на выставку “Русское красное”, но о



ней разговор будет отдельный. На центральной картинке предыдущей страницы **красное здание** Центрального банка – Госбанка ([https://ru.wikipedia.org/wiki/Здание\\_Госбанка\\_\(Новосибирск\)](https://ru.wikipedia.org/wiki/Здание_Госбанка_(Новосибирск))). Недавно прочитала, что по этому зданию, построенному в 1930 году в стиле конструктивизма, стали проводить экскурсии. Меня это заинтересовало.

На правой картинке предыдущей страницы кирпичная 14-этажная высотка Красный проспект, 42а, построенное под общежитие Совпартшколы. Когда я в конце 2014 года интересовалась гостиницами Новосибирска, там работала гостиница “Октябрьская”. Теперь же, помимо небольших торговых организаций и ресторана, там располагается Управление образовательной политики в сфере общего образования, относящееся к Министерству образования НСО, и общежитие Сибирского института управления. Чтобы справедливость «не была поперта», как говорят мои племянники, **здание вернули в его первоначальное состояние**.



Красный проспект в настоящий момент считается самой длинной ПРЯМОЙ улицей в мире. Хотя он не является самой длинной улицей даже в Новосибирске – длиннее нее улица Первомайская.

Потому мне абсолютно не понятно, какой рекорд должен быть побит, когда Красный проспект окончательно продлит до микрорайона “Родники”. Самой длинной улицей города проспект, возможно, станет, а вот прямой – нет.

Уже в 2010 году в “Родниках” началось строительство дороги, вокруг которой должны встать многоэтажные жилые дома с адресами на Красном проспекте. В 2012 году дорогу прорубили.



И дальше стали подгонять верхнюю левую картинку под нижнюю

(<https://paulov.ru/life/stroitelstvo-krasnogo-prospekta/>).

В настоящий момент в “Родниках” уже есть около 20 зданий с адресами на Красном проспекте. Вот только проехать по тому проспекту даже до улицы Се-

верной, где заканчивается старая часть Красного проспекта, по прямой нельзя. И, судя по всему, даже наличие техзадания на разработку проектной документации по продолжению проспекта уже есть, только ни на самую проектную документацию, ни на строительство продолжения денег на 2023–2025 годы не предусмотрено (<https://nsk.rbc.ru/nsk/30/09/2023/6517b56e9a7947b92c7c6737>).

Вот и терзает меня вопрос, чьи амбиции этот ПРОЖЕКТ должен подпереть? Почему бы той части “Родников”, где идет бурная застройка, не придумать какое-нибудь иное наименование, например, по аналогии с «Красными партизанами», **Красный проспект 2-й...**

Завершить этот разговор о Красном проспекте я хочу одной легендой, найденной в интернете. А там! Оказывается, Академгородок по каким-то самым-самым первым задумкам должен был появиться недалеко от Дома Офицеров.

По проекту 1944 года

*Академгородок занимал бы целых два квартала. Его границы: ул. Гоголя, ул. Достоевского, Красный проспект и ул. Советская. Руководителем проекта выступил Андрей Крячков.*

*Воплотить в жизнь проект не удалось, а ученые, работавшие в Новосибирске в эвакуации, после окончания Великой Отечественной войны вернулись к себе домой ((<https://nsknews.info/materials/mify-i-legendy-krasnogo-prospekta-i-ego-tsentralnoy-allei-131254/>)).*

*Поскольку это далеко не все красно-белые объекты на карте Новосибирска, то продолжение моих изысканий, если заинтересовались, ищите в следующей части.*