

Вера Петрашкова

Необычные и странные объекты города. Новосибирск, апрель 2023 г.

Новосибирск – город географических головоломок. Здесь улицы пересекают сами себя, одни раздроблены на мелкие части, а на других невозможно найти закономерность в нумерации домов. В общем, без навигатора здесь не обойтись, хотя и он не всегда может прийти на помощь.

<https://hultafors-russia.ru/dvoynye-nazvaniya-ulitsy-novosibirske/>

Апрель, как и все прочие месяцы календаря, начинается с первого числа. Но не каждый месяц может “похвастаться”, что на первое число выпадает столько праздников. Судя по сообщениям в интернете (<https://calendaronline.ru/prazdniki-1-aprelya/>), таких событий на 1 апреля в этом году выпадает больше ТРИДЦАТИ! Это День тромбониста, и международный День птиц, и День рождения доллара. В списке первоапрельских праздничных событий можно найти и самые удивительные – Пробуждение Домового и весенний танцевальный фестиваль гейш в Киото, День возвращения Снусмумрика и очередной Новый год, на этот раз – Ассирийский.

Но для меня, конечно, **1 апреля – это, прежде всего День математика, День рождения НФ ИТМ и ВТ и День смеха.**

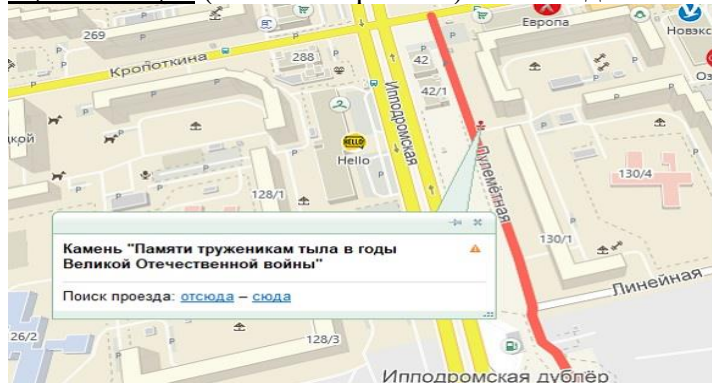
Каждый раз, наткнувшись в интернете на описание Дня математика, я чрезвычайно удивляюсь. Судите сами:

Точная история возникновения праздника неизвестна, однако считается, что впервые его предложили отмечать студенты Новосибирского гуманитарного университета. И было это в 1990-х годах. Несмотря на то, что университет гуманитарный, математическое отделение там тоже имеется. Постепенно мероприятие стало известно и представителям науки со всей России. День математика не является официальным, это, скорее, веселая традиция, возникшая в среде математиков, физиков и программистов (<https://www.istmira.com/drugoe-razlichnyemy/20055-den-matematika-kratkaia-istorija-prazdnika.html>).

Эти слова напоминают мне розыгрыш, который мог родиться 1 апреля в День смеха (он же День дурака). Как-то так развернулись мои мысли, что после 1 апреля я почему-то заинтересовалась разными странными объектами, которые можно отыскать на карте Новосибирска. Да еще попались на глаза “изыскания журналистов” по поводу протяженности и названий улиц родного города, нумерации домов и полного их отсутствия на улицах, разветвленности и замысловатости конфигураций (<https://vn.ru/news-samye-neobychnye-ulitsy-novosibirska-nazval-yandeks/> <https://www.nsk.kp.ru/daily/27378/4562012/>).

Так что апрель я провела в поисках и изучении необычных и странных объектов, которые можно отнести к разделу казусов.


Начать я решила с улиц, на которых нет ни одного строения, ни одного здания, ни одного дома. Почему-то все статьи в интернете упоминают только одну такую улицу – **Пулеметную** (нижние картинки). Жилые дома слева от проезжей части относятся к улице Кропот-



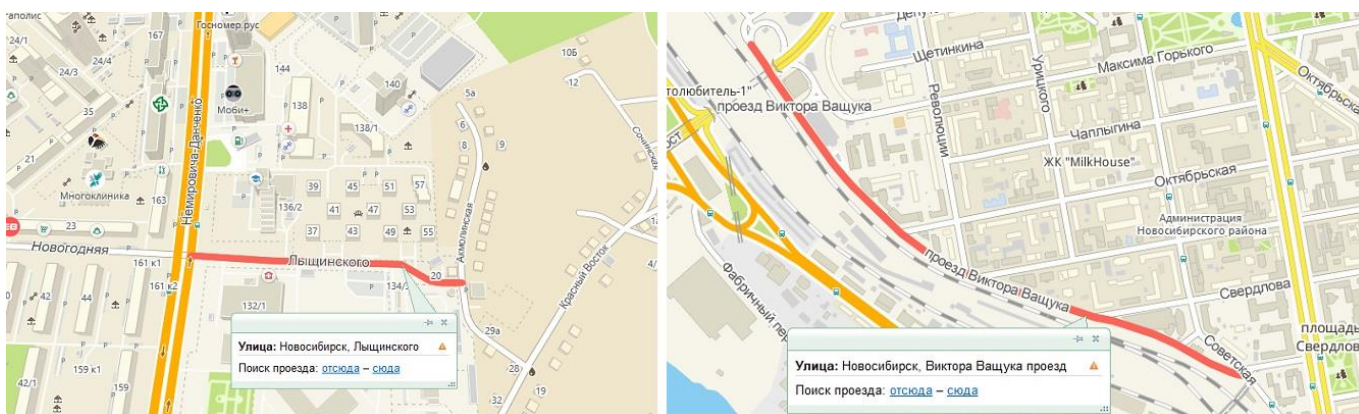
кина, торговые павильоны (справа от дороги) имеют адреса на улице Ипподромской. На улице Пулеметной находится камень “Памяти труженикам тыла в годы Великой Отечественной войны”. Есть ли какая-то надпись на том камне (центральная картинка внизу), я проверить не смогла – подхода к нему нет. Стихи Анатолия Баженова, напечатанные на листочке, славят работников тыла. А на стоящем рядом стенде фотографии военных людей. Еще почему-то елка, торчащая из земли рядом с камнем, украшена новогодними елочными игрушками.



Как случилось, что улица Пулеметная оказалась без строений, не знаю, так как найти историю появления и преобразований этой улицы в Новосибирске я не смогла.



А вот на улице Енисейской (верхние картинка) раньше дома были. Енисейская в череде улиц, названных в честь сибирских городов, пересекала улицы 1905 года, Челюскинцев и Сибирскую. За последние 40–50 лет практически все деревянные дома были снесены (правую фотографию я нашла на краеведческом форуме <https://nsk-kraeved.ru/viewtopic.php?id=5004>). Новые многоэтажки хаотично возвели вдоль и поперек бывших улиц. От Енисейской остался участок внутриквартального проезда без единого строения (по Сибирской и ее окрестностям я гуляла в ноябре 2022 года).



Улицы Лыщинского (левая верхняя картинка) и проезд Виктора Ващука (правая картинка сверху) появились сравнительно недавно в результате переименований и увековечивания имен.

Имя первого ректора НГТУ (НЭТИ) Георгия Павловича Лыщинского появилось на карте Новосибирска в 1996 году, когда фрагменту улицы Геодезической присвоили имя Почетного жителя Новосибирска. К этому времени все построенные дома уже имели адреса на Новогодней и Немировича-Данченко. Менять их не стали. Вот и получилось, что имя выдающегося человека на карте города есть, но, если спросить жителей, где эта улица находится, то мало кто скажет, что его дом стоит близ улицы Лыщинского. Но остановка общественного транспорта на улице Немировича-Данченко все-таки есть.

Проезд вдоль железной дороги от Собора Александра Невского до памятника-паровоза Лунина получил имя героя Виктора Ващука, трижды награжденного Орденом Мужества, в ноябре 2016 года. И случилось это только потому, что ни одно новое сооружение, даже если его возведут близ этого проезда, не будет иметь адреса на проезде Ващука. В июне 2021 года я одолела проезд от и до. Пешеходы там большая редкость, а автомобилисты не интересуются, чье имя носит проезд, по которому они едут на большой скорости, да и имеет ли он хоть какое-то название.

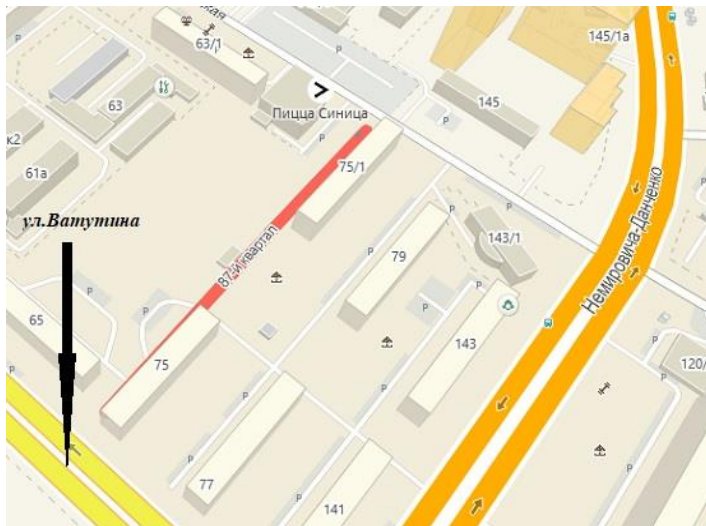
Не только жители Академгородка знают о существовании *Цветного проезда* (многие, пользующиеся одноименной остановкой общественного транспорта). А вот о существовании *Цветочного проезда* в Кировском районе города лично я узнала совсем случайно. И, как выяснилось, половина зданий на нем относится к улице Вертковской, от которой он начинается (правая нижняя картинка). А другая часть относится к улице Сибиряков-Гвардейцев. Завершается



Цветочный проезд домом Немировича-Данченко, 121 (нижняя правая картинка). Правда, вертится



у меня в голове вопрос, как можно определить, где улица, переулок, проезд или проспект начинается, а где заканчивается, если на нем нет ни дома №1, ни строения или здания с каким-либо иным номером. В случае с Цветочным проездом меня еще один вопрос одолевает, кто и когда придумал столь симпатичное название для ТАКОГО невзрачного городского объекта?



Близ улицы Немировича-Данченко можно найти еще два удивительных городских образования, которые не только отличаются отсутствием на них строений, но и носят весьма странные названия. Это **87-й квартал**, который уже попадал в поле моего зрения, когда я в октябре 2017 года гуляла по улицам, в названиях которых есть числа и даты. Этот квартал расположен между улицами Ватутина и Таймырской. Он фактически является проездом по придомовым территориям жилых пятиэтажек Ватутина, 75 и 75/1. Жители домов даже обезопасили свое существование, соорудив поперек проезда полосатых “лежачих полицейских”.

Правда, выступы эти не так уж высоки, видимо, чтобы не “трав-



мировать” свои любимые автомобили (верхняя левая картинка). Между домами все еще стоит тор-



говый павильон бело-голубого цвета. Как и в 2017 году, в павильоне работает продуктовый магазин и киоск разливного пива. Вот только картинки и вывески поблекли.

Как выяснилось, недалеко от перекрестка улиц Ватутина и Немировича-Данченко можно найти еще и **101-й квартал**, который спускается от Немировича-Данченко к улице Тульской (дом №142 на карте внизу слева относится к улице Тульской, а №120а – к Немировича-Данченко).





Для того, чтобы узнать, когда в Новосибирске использовалась “поквартальная” разбивка районов, нужно посещать архивы и закрома музеев. Но я на это не способна. Обнаружила упоминания о КВАРТАЛАХ только на краеведческом сайте (<https://nsk-kraeved.ru/viewtopic.php?id=3639&p=3>). Да еще прошла туда-сюда мимо домов с номерами с числом 120 по улице Немировича-Данченко. Сказать, что это ухоженные колоритные сооружения, язык не поворачивается. А ведь все это, судя по материалам, было построено не так уж давно.

Раз уж добрела до улиц со странными названиями, то считаю, что надо поговорить и о других странных наименованиях городских объектов Новосибирска.

В ноябре 2016 года мы с подругой искали улицу Сусанина. И тогда обнаружили улицы с дивными названиями: **МОПРа, Малая МОПРа и Осоавиахима**. Проверять наличие этих улиц в



Новосибирске в этот раз я не поехала. Не думаю, что их переименовали или снесли. Улицы протяженные и плотно застроенные. Так вот, МОПР – *Международная организация помощи борцам революции – коммунистическая благотворительная организация, созданная по решению Коминтерна в качестве коммунистического аналога Красному Кресту* (<https://ru.wikipedia.org/wiki/МОПР>).

Лично меня удивляет то, что, помимо улицы МОПРа, в Новосибирске появилась и улица Малая МОПРа. И, конечно, меня

поразил тот факт, что улицы МОПРа есть и в других городах (Астрахани, Бийске, Владивостоке, Воронеже, Екатеринбурге, Иванове, Омске, Туле, Челябинске и много, где еще).

Наличие улицы Осоавиахима в Новосибирске тоже не является уникальным. Улицы, названные в честь *Общества содействия обороне, авиационному и химическому строительству – советской общественно-политической оборонной организации, существовавшей в 1927–1948*

годы, предшественницей ДОСААФа (<https://ru.wikipedia.org/wiki/Осоавиахим>), есть в Екатеринбурге, Комсомольске-на-Амуре, Брянске, Новороссийске и Челябинске.

А вот **улица Сибстройпути** (Сибстройпуть или Сибстрой путь) претендует не только на звание единственной в стране, но и **самой короткой в России** (https://ru.wikipedia.org/wiki/Улица_Сибстройпути).

Улица Сибстройпути, состоящая из трех домов, находится в Калининском районе Новосибирска на пересечении улиц Новая Заря и Олеко Дундича (между улицами Новая Заря и Дениса Давыдова). Длина улицы составляет около 40 метров, что на 8 метров меньше, чем у московской улицы Венецианова, считавшейся российским рекордсменом по этому показателю до 2011 года. Неотмеченная ранее на картах улица Сибстройпути была «обнаружена» картографами 2ГИС осенью 2011 года во время составления электронной карты города.

Первые упоминания об этой улице датируются 1956 годом – в то время она считалась «улицей-самовольщиком» (т. е. названной проживающими на ней людьми без ведома властей). Названа в честь железнодорожного треста, в котором работали первые жители улицы Сибстройпути.



Узнав о таком уникальном городском объекте в Новосибирске, я ринулась его искать



Если судить по карте, то на улице можно было найти не ТРИ, а ЧЕТЫРЕ сооружения. На деле я с большим трудом отыскала эту улицу. Подобраться к ней со стороны Новой Зари и Олеко Дундича я не смогла. Уже решила, что потерпела фиаско. Но, когда перешла водоем и решила посмотреть из-за гаражей с улицы Дениса Давыдова ветхие строения, то нашла и проход, и забор с вывеской (верхние картинки), и саму улицу (картинка слева). Побоявшись увязнуть в грязи, я бросила беглый взгляд на эту улицу с уникальным названием. И поняла, что называть ЭТО улицей может только романтик или настоящий краевед-патриот.

На звание «самой короткой» в Новосибирске может претендовать еще одна **улица** – **Гаражная**. Не веря в чудеса, я все же поехала в Первомайский район, благо туда ходит общественный транспорт и от железнодорожного вокзала Новосибирск-Главный, и из Академгородка (маршрутное такси №74).

Улицу я не нашла, но нашла вязкий после зимы грунтовый проезд. На нем не только нет ни одного ГАРАЖА, но и дом, который на карте помечен номером 2, на деле оказался строением-погорельцем (картинки на следующей странице).



Выбравшись из вязкой весенней фракции дорожного покрытия улицы Гаражной, я обнаружила поблизости еще одну короткую улицу тоже со странным названием. Это улица Автомобильная (нижние картинки), на которой я не увидела ни одного автомобиля. Правда, дорожное покрытие этой улицы позволяет ездить по ней не только вездеходам. А еще на Автомобильной стоят пять весьма добротных жилых домов, и растет красивый кедр.



Есть в Новосибирске и другие улицы с необычными, нестандартными названиями. Примером этого может быть улицы, носящие названия Медкадры и Территория горбольницы. Пришло же кому-то в голову ТАК назвать улицы, “приближенные” к Городской клинической больнице №1 в Засельцовском районе.



Комплекс зданий Новосибирской муниципальной клинической больницы №1 возводили в сосновом лесу в 1931-1937 годах. Но первоначальный план московских архитекторов не реализовали до конца. Построили только 5 корпусов.

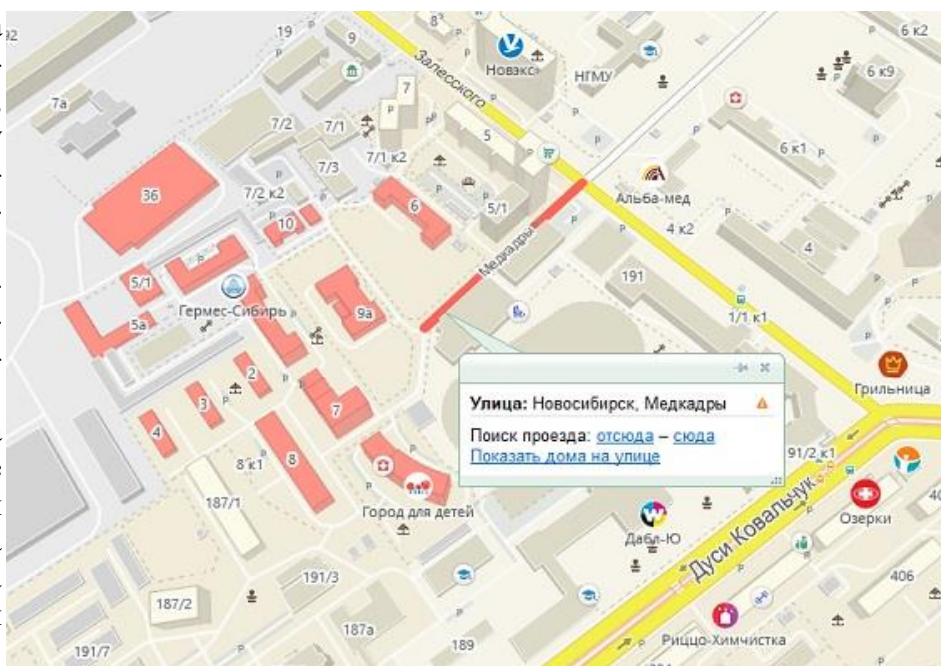
Позднее больницу достраивали и перестраивали. В результате все эти корпуса оказались на улице Залесского, носящей имя доктора медицинских наук, профессора и основоположника сибирской научной и клинической школы терапевтов Григория Залесского. А на улице Территория Горбольницы числятся три 9-этажных общежития, которые фак-

тически обращены *на улицу Серебряный Ключ*. Еще на улице Территория Горбольницы числятся пять одно и двухэтажных частных дома с номерами 16, 16а, 16б, 16в и 16г.

С октября 1931 года больница стала базой Института медицинских кадров, который в 1935 году реорганизовали в Новосибирский государственный медицинский институт.

Видимо, это определило появление рядом с Горбольницей улицы с названием Медкадры.

Видимо, первыми на этой улице появились жилые дома, в которых обитали работники больницы. На нижних картинках дома №№2, 3 и 4 90 лет назад и сейчас. Хаотичность и бес-

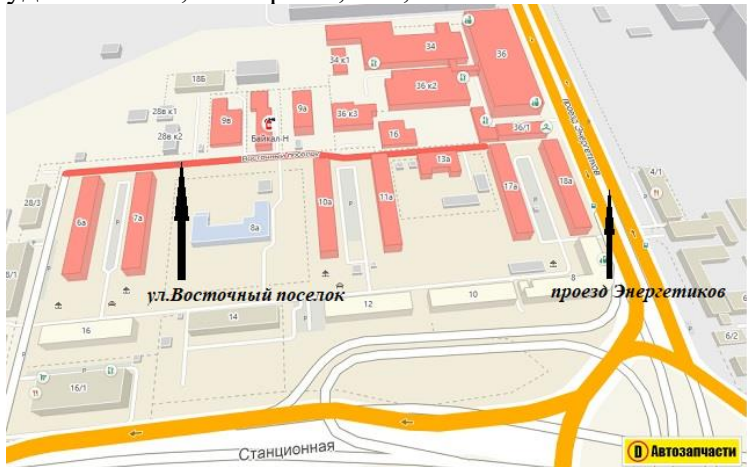


системность расположения зданий и сооружений на улице Медкадры, видимо, являются ее отличительной особенностью. Кроме того, на улице Медкадры вперемешку стоят учебные корпуса Медуниверситета и СГУПСа (НИИЖТа).



Случайно в интернете обнаружила еще одну улицу с весьма странной нумерацией сооружений и, к тому же, экзотическим названием **Восточный поселок**. Название улицы удивительно, во-первых, тем, что это **ПОСЕЛОК**. Во-вторых, поселок *Восточный*, хоть находится

в западном направлении железной дороги на Левом берегу Оби. Объяснение этому у меня созрело




в западном направлении железной дороги на Левом берегу Оби. Объяснение этому у меня созрело


только одно – это была восточная часть территории, которую когда-то отвели под строительство завода “Сибсельмаш” и жилья для работников завода.



Интересна на этой улице нумерация домов. Мне встретились дома с номерами 18а, 17а, 13а,



11а, 10а, 7а, 6а, 9а и еще 9б и 3б с разыми дробями и буквами. Проходя мимо дома 7а, я обнаружи-



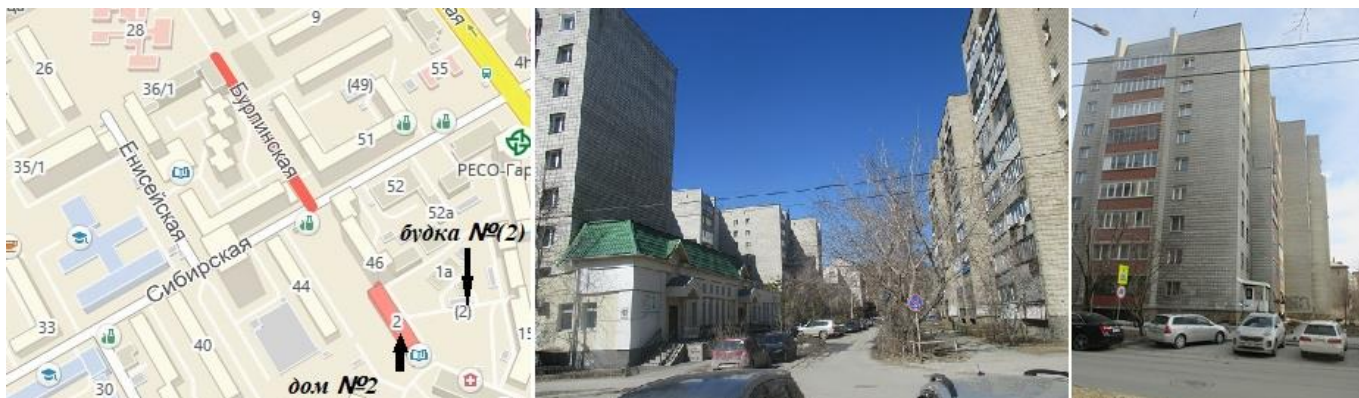
ла под номерами подъездов перечисленные номера квартир. Удивилась. Но пригляделась и поняла, с какой целью это делается. В подъезде №4 нет квартиры №22, но есть №22а (верхняя правая картинка).

Вот такую экзотическую улицу обнаружила я в Новосибирске.

В октябре 2017 года, когда я пыталась объять необъятное, разыскивая улицы с номерами и датами в названиях, то обнаружила, что есть в Кировском районе Новосибирска **1-й переулок 6-й Пятилетки**. При этом **улицы 6-й Пятилетки** в городе нет. Но была. Так до 26 апреля 1965 года называлась одна из главных улиц Левого берега Новосибирска. Теперь это **улица Сибиряков-Гвардейцев**, названная в честь воинов 22-й (150-й) Сибирской добровольческой дивизии им. Сталина, сражавшейся в годы Великой Отечественной войны. Тогда же, осенью 2017 года, я долго искала единственное здание в 1-м переулке 6-й Пятилетки. Дом №5/1, в котором располагается детский сад №356, находится на расстоянии более 70 метров от переуллка.

Если тщательно рассматривать карту Новосибирска, то, я думаю, подобных малых улиц, здания на которых, собственно, отдалены от них, можно отыскать много.

Одна из подобных улиц находится неподалеку от моего дома. Это **улица Бурлинская**.



Кургузый остаток улицы (верхняя центральная картинка), на котором нет ни одного здания с адресом на Бурлинской, отделен от единственного дома №2 перекрестком с улицей Сибирской и 9-этажкой с номером Сибирская, 46 (правая картинка сверху).



Во дворе дома Бурлинская, 2 (верхние картинки) я обнаружила выход из овощехранилища, который имеет уникальный адрес **Бурлинская, (2)** – номер в скобках. Такой адресации я еще не встречала. А еще рядом с домом я увидела деревянную скамейку с фигурой Маугли и Каа, которые, судя по всему, появились из ствола засохшего дерева (правая картинка внизу).



Рядом с Бурлинской есть еще одна короткая улица, “скукоженная” в результате застроек, которая раньше пересекала не только улицу Сибирскую, то и улицу Челюскинцев – **Иркутская**. Теперь это крошечный кусочек между моей родной школой (Сибирская, 30) и двухэтажным домом Иркутская, 32 (картинки на следующей странице). Мне кажется, что раньше дом №32 был жилым. Но уже много лет там работает Новосибирский филиал АО Гипрониигаз.



Интересно то, что в 2ГИС молочный киоск (левая нижняя картинка) тоже имеет адрес Иркутская, 32. Думаю, что работники почты эти два сооружения не путают, так как мало кто станет писать письма в молочный киоск, а оптовики-доставщики не повезут простоквашу или масло в Гипрониигаз. А вот гараж, объединенный с институтом одним забором, адреса не имеет (центральная нижняя картинка). Завершается Иркутская воротами, за которой много-много лет пытаются построить НЕЧТО. Под это сооружение у школы №168 конфисковали часть спортивной площадки (нижняя картинка справа).



Среди улиц с названиями сибирских городов есть еще две, которых в ближайшее время ожидает полное исчезновение (возможно, они останутся на карте Новосибирска в качестве внутриквартальных проездов с названиями). Это улицы Ленская и Обдорская.



Сейчас эти улицы еще формально существуют, обе они расположены между улицами Железнодорожной и 1905 года. Когда-то они точно пересекали и Челюскинцев, и Сибирскую, и, возможно, доходили до границы с Центральным районом. Теперь на *Ленской* остались четыре дома. Владельцы дома №16 пытаются его продать (центральная картинка сверху). Жалко будет, если бесследно исчезнет дом №77 (правая верхняя картинка) – наличники украшены красивой резьбой. Но стройка подступает и нависает, подталкивает к сносу и поглощает уникальный дом.



На Обдорской (верхние картинки) пока еще в двух домах живут люди, которые даже какое-то благоустройство пытаются поддерживать. В крошечном доме №82а (правая картинка вверху), похоже, обитает строительное руководство ближайшего возводимого небоскреба.

Повторюсь. Обдорском (место при Оби) до 1933 года называли Салехард.

Интересно, что все новые многоэтажки имеют адреса на улице 1905 года, даже те, что обращены на Железнодорожную. Увы, скоро карту Новосибирска нужно будет обновлять.

Прочие странные улицы Новосибирска можно долго рассматривать и изучать.

А пока просто несколько комментариев по поводу названий.

Как известно, в Новосибирске есть улица Владимировская, которая стала так называться после того, как кто-то из чиновников вставил буквы ОВ в название **Владимирская**. Вслед за улицей Владимировской появились Владимировская 2-я, Владимировский спуск и Владимировский тупик.

Прочитала, что улица 25 лет Октября изначально называлась **25 Октября**, то есть была названа в честь дня, когда свершилась Октябрьская революция (<https://nsk-kraeved.ru/viewtopic.php?id=3318>). То, что в названии появилось ЛЕТИЕ, либо техническая ошибка, либо корректировка описания улицы.

Есть в Новосибирске ДВА Северных проезда. Один находится *в Ленинском районе*. И, кажется, на нем нет ни одного здания. Правда, 2ГИС ошибочно указывает на сооружение, которое находится на Северном проезде, пролегающем *по Кировскому району* (перпендикулярно улице Сибиряков-Гвардейцев).

Волею судеб в Новосибирске образовались ДВЕ улицы Сузунских – одна в Октябрьском районе, другая – в Калининском.

Довольно часто в Новосибирске рядом с какой-то улицей появлялись одноименные переулки. Так, рядом с улицей Танкистов есть **шесть** переулков Танкистов. Рядом с улицей Римского-Корсакова разместились **пять** переулков с именем композитора. Камышенскую улицу дополняют **шесть** Камышенских переулков, Гэсстроевскую – **восемь** переулков, а Порт-Артурскую – **двенадцать** Порт-Артурских переулков.

Лидируют по численности Бронные переулки. Их **ВОСЕМНАДЦАТЬ!**

И еще один казус, о котором я прочитала в интернете.

Некоторые новосибирцы ошибочно считают, что в названии улицы Горбаня “спрятана” *городская баня*. На самом же деле улица носит имя **Новониколаевского председателя ЧК Федора Ивановича Горбаня**. И ударение в ее названии ставится на последний слог (<https://www.nsk.kp.ru/daily/27378/4562012/>).

Не знаю, может быть, это анекдот. Но сама я прежде, чем побывала на улице Горбаня, узнала о революционере. Потому банных ассоциаций у меня никогда не возникало.

Я совсем не рассматривала в этот раз причудливо разветвленные и пунктирные улицы Новосибирска. Так что в мае буду продолжать свои прогулки по городу.