

Вера Петрашкова

Два дня из ноябрьского календаря на карте Новосибирска.

Ноябрь, 2022 г.

Праздник – день торжества, установленный в честь или память кого-нибудь, чего-нибудь. В том числе, день или ряд дней, отмечаемых церковью в память религиозного события или святого. Выходной, нерабочий день. День радости и торжества. День игр и развлечений.

Словари и энциклопедии на Академике
(<https://dic.academic.ru/dic.nsf/ruwiki/81022>)

По непонятным мне самой причинам в ноябре я опять обратила внимание на календарь. Тут же возник вопрос, есть ли в этом *периодическом справочном издании с последовательным перечнем дней, недель, месяцев данного года, а также другими сведениями различного характера* (<https://ru.wikipedia.org/wiki/Календарь>) хоть один ДЕНЬ без праздников, памятных дат и каких-то народных поверий. Мой ответ – нет такого дня. Сомнения у меня есть только в связи с 29 февраля. Человечество существует уже довольно давно, потому успело плотно-плотно наполнить календарь событиями и фактами.

Покопалась в интернете.

И нашла статью “Для тех, кому нужен повод. Календарь праздников на 365 дней” (https://pikabu.ru/story/dlya_tekh_komu_nuzhen_povod_kalendar_prazdnikov_na_365_dney_v_komenta_kh_ostavshiesya_825515). Правда, там каждый день только одним “праздником” снабжен. На самом деле их куда больше...

Дальше я совсем случайно вспомнила про Михайлов день, который отмечают в Академгородке – день рождения Михаила Ломоносова (основателя Российской науки) и Михаила Лаврентьева (основателя Новосибирского научного центра). А потом еще более случайно я узнала про День Сибири.

Начала я с Дня Сибири, который отмечается 8 ноября (в списке, найденном мной в интернете, значится другое событие – *впервые в 1961 году вышла в эфир телепередача “КВН”*).



День Сибири- всенародный праздник!

8 ноября в календаре отмечен как День Сибири. Этот праздник раньше назывался Днем благодарения Сибири и был учреждён Александром III в 1881 году к 300-летию присоединения Сибири Ермаком. Отмечался он с размахом. В этот день в Сибири и даже в крупных городах России проводили балы, отмечали тех, кто вносил весомый вклад в развитие Сибири, печатали спецвыпуски газет (https://krsk.aif.ru/dontknows/kogda_otmechayut_den_sibiri).

8 ноября 1581 года Ермак с дружиной, отслужив молебен, вошел в столицу Сибирского ханства – град Искер.

Праздник называли и Днем благодарения Сибири. В эти дни общественность обсуждала роль и место Сибири в составе России, а также проблемы края, раскинувшегося от Урала до побережья Тихого океана. Сибиряки благодарили и прославляли суровую, но богатую и щедрую землю, на которой им довелось родиться и жить (<http://деньсибири.рф>).

Эта славная дата повсеместно *отмечалась до 1919 года, а затем незаслуженно была отменена новой властью*. А ведь, как и в те далекие времена, так и сейчас *Сибирь и ее люди являются оплотом экономической и духовной мощи России*. Это, безусловно, заслуживает благодарения (<https://maxpark.com/community/5693/content/6926535>).

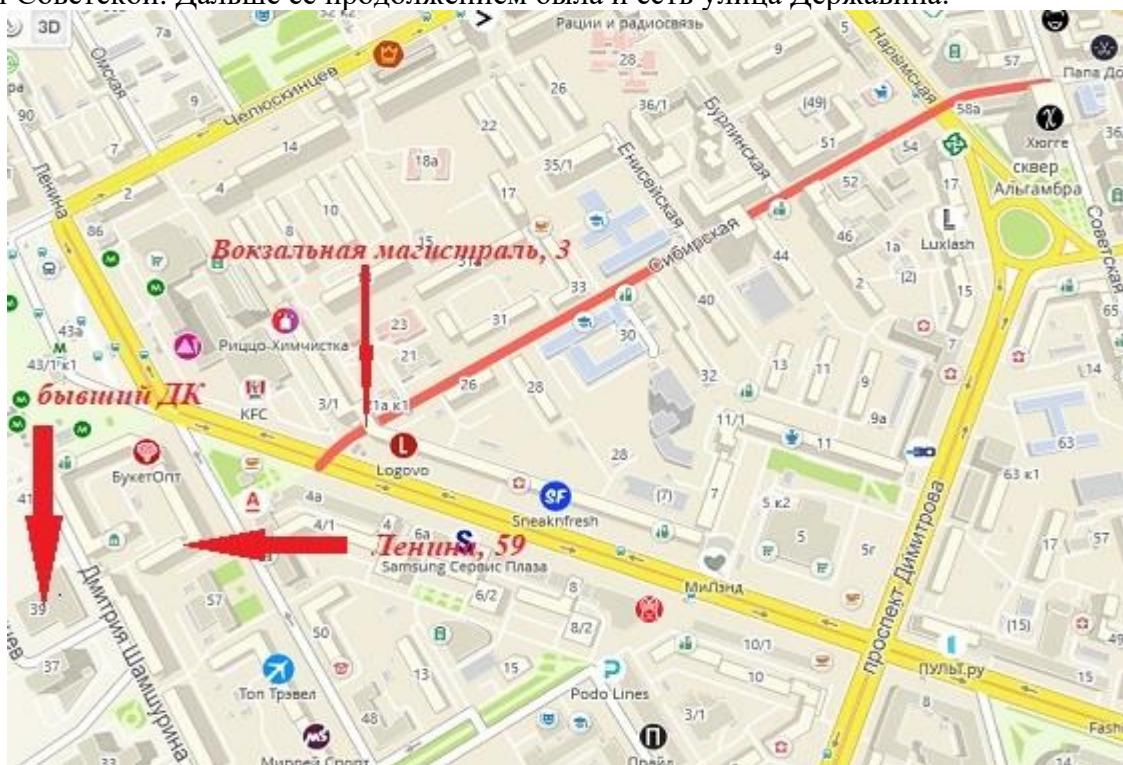
Разговоры о возрождении былой даты впервые прозвучали в 1991-м, когда вслед за Российской империей вновь рушилось государство – империя советская. Правда, никаких официальных решений на уровне Федерации принято не было. Но в 2000-х традиция проведения Дня Сибири стихийно стала возрождаться в ряде сибирских городов – Тюмени, Новосибирске, Омске, Барнауле. Под эгидой местных властей там проводились культурные фестивали и собрания (<https://www.tomsk.kp.ru/daily/2171205.5/4317763/>).

Праздник есть. Правда, о том, что его отмечали в этом году в Новосибирске, я узнала только тогда, когда узнала о существовании праздника. Торжество проходило в ДК Октябрьской революции (<https://nsknews.info/materials/valsy-marshi-i-oruzhie-kak-gorozhane-otprazdnovali-den-sibiri/>).

Сибирь занимает 77% территории России (<https://tolknews.ru/obsestvo/134065-kogda-otmechayut-den-sibiri-v-godu-i-kto-ego-pridumal>). Оценив список улиц Новосибирска, названных по именам сибирских городов и разных сибирских территорий, я поняла, что этот “глобус Сибири” мне не обойти.

Поэтому я решила сосредоточиться на улице Сибирской, которая расположена в пешей доступности от моего дома.

Когда в декабре 1957 года наша семья переехала на улицу Ленина, то она была существенно короче – позднее улицы Сталина и Ленина объединили, и мы, не двигаясь с места, “переехали” из дома №35 в дом №55. А вот улица Сибирская, которая пересекала улицу Ленина (через 150 метров в сторону железнодорожного вокзала), наоборот, была длиннее. В то время улица начиналась от улицы Вокзальной (ныне улица Шамшурина) рядом с ДК “Транспортник” и уходила от железной дороги. Заканчивалась улица Сибирская там же, где и сейчас, на перекрестке с улицей Советской. Дальше ее продолжением была и есть улица Державина.



Раньше Сибирскую, кроме улицы Ленина, пересекали улицы Омская, Салтыкова-Щедрина, Красноярская, Иркутская, Енисейская, Бурлинская, Обдорская, Нарымская и, возможно, Ленская.

Когда я в 1964 году пошла в школу, которую годом ранее построили и открыли на улице Сибирской, то улица еще была длинной. Практически вся она была застроена частным сектором. “Многоэтажными” были дом №31 (часть 4-этажная, часть 5-этажная) и 4-этажный дом №33.

На фотографии следующей страницы вид улицы и ее окрестностей с балкона дома №31 (взяла на форуме <https://nsk-kraeved.ru>). Школу мою еще не построили.



Когда в 1960-е годы прокладывали Вокзальную магистраль, то снесли дома на улицах Омской и Салтыкова-Щедрина. Укоротили улицу Сибирскую в середине 1970-х, когда строили



большую девятиэтажку, ставшую домом №59 на улице Ленина – она улицу перегородила (левая картинка). Перегородил улицу Сибирскую и дом с адресом Вокзальная магистраль, 3 (правая картинка).

Теперь, чтобы попасть на Сибирскую, нужно нырнуть в арку дома. Когда-то дома №№15 и 17 на нечетной стороне улицы фасадами выходили на проезжую часть (левая картинка внизу). Теперь дома с номерами 13, 15 и 17 стоят во втором ряду (три правые картинки внизу). Четырехэтажный бизнес-центр (дом №15) – здание важное, так как в нем находится Бюро технической инвентаризации Новосибирской области (красная вывеска на фасаде).



С тех времен, когда я по Сибирской ходила в школу, все перемешалось в стройной системе



адресации строений, на нечетной стороне особенно. На верхних картинках магазины-киоски, которые стоят сразу за аркой дома Вокзальная магистраль, 3. И у них странные адреса –

Сибирская, 21а и 21а корпус 1. Далее во дворе сравнительно недавно появилось строение Сибирская, 19, в котором размещается Ведомственная охрана железнодорожного транспорта. Здание уникально своим архитектурным решением. Такое впечатление, что, когда его проектировали, то ЗАБЫЛИ ПРО ВХОД. Потому попасть в охрану можно по внешней лестнице через второй этаж (вторая слева картинка предыдущей страницы). Между киосками и зданием охраны в какой-то момент появилось здание коррекционных школы и детсада. Попасть на территорию этого специально учебного заведения можно только по особым пропускам. Удивительная “памятная” табличка висит на этом доме №23 (правая картинка на предыдущей странице). Я о такой благотворительности ранее не читала ни на одном фасаде! Компании, бизнес-направлениями которых в настоящее время являются цементная, стекольная, оборонная промышленность, оптико-электронное приборостроение и инвестиционно-девелоперская деятельность, построили здание для коррекционной школы и передали его МЭРИИ Новосибирска. Чудеса! В нашем городе чаще СНОСЯТ здания школ (мол, старые) и строят бизнес-центры.

Здание железнодорожной поликлиники №2 (нижние картинки) построили в 1960-е годы. Поликлиника всегда обслуживала работников железной дороги. Окраска здания на Сибирской, 21 всегда была уникальной – таким красным в городе был еще Центральный банк на площади Ленина (в Академгородке, возможно, и раньше были красные дома).

Здание я обошла с трех сторон. Голуби, сидевшие почти бок о бок (центральная картинка внизу), вдруг с шумом взметнулись в небо и улетели. А с тыльной стороны здания на крыше установлена специальная лебедка для подъема грузов. Такие подъемные устройства мне встречались только в Амстердаме – в узкие жилые дома там поднимают тяжелые шкафы и рояли, которые по лестнице внести нет возможности.



Добралась я до самых старых многоэтажек улицы Сибирской. На нижних фотографиях дом №31. Общий вид дома у меня получился размытым, поэтому слева интернетовская картинка 2018 года. На ней хорошо видно, что этот дом похож на мой тем, что состоит из двух частей – полнметражной, 1938 года постройки, и “хрущевки”, которую возвели в 1963 году. Двор дома защищен от проникновения злоумышленников и недругов весьма надежно. Сначала жители установили шлагбаум на въезде во двор. А этим летом дом огородили зеленым металлическим забором (вторая слева картинка внизу). Двор этого дома попал в мои июльские заметки, когда я нашла в нем аллею “Серебряные рельсы”, посвященную изыскателям-железнодорожникам Кошурникову, Стофато и Журавлеву. Зимой аллея выглядит уныло (третья слева картинка внизу).



Изучая рекламу салона красоты “Мира”, расположенного в этом доме, я так и не поняла, какие-такие ВСЕ ВИДЫ окрашивают в этом салоне (правая картинка сверху).

Фасад дома №33 отремонтировали недавно. Но какие-то паразиты уже оставили свои автографы на стенах (две левые картинки внизу). Кот Баюн, которого почему-то называют “ученым”, был создан на базе пня год назад (<https://nsknews.info/materials/derevyannaya-skulptura-uchyenogo-kota-poyavilas-na-ulitse-sibirskoy/>). Все-таки, это Баюн. Рядом стоят страшные пни – потенциальные скульптуры. Но... превратят ли их в произведения искусства – будут решать жители.



Пора пройти немного по четной стороне улицы. Первоначально тут стояли деревянные жилые дома. Но я помню, что по пути в школу над большими воротами встречалась вывеска “Автобаза” (по-моему, машины выезжали со стороны улицы Красноярской). Теперь все пространство занимают два жилых дома. Девятиэтажка №26 построена в 1975 году (левая и центральная картинки внизу). Цокольное помещение дома высокое – очень удобно использовать его для расклейки объявлений. Только я сомневаюсь в том, что их кто-нибудь читает, а дворникам работа добавляется. Панельную пятиэтажку (правая нижняя картинка) построили в 1965 году. По мере заселения дома в нашем классе появлялись новые ученики.



Надо сказать, что численность класса менялась постоянно. Когда стали сносить деревянные дома на Сибирской, одноклассники уезжали в другие районы города. Недавно встречались со Светланой, с которой мы не виделись после 7 класса.

Сибирская, 30. Это МБОУ СОШ №168 с УИП ХЭЦ (муниципальное бюджетное общеобразовательное учреждение средняя общеобразовательная школа №168 с углубленным изучением предметов художественно эстетического цикла). Открывали мою школу как среднюю в 1963 году. Здание было типовым трехэтажным (на центральной фотографии следующей страницы виден фасад первоначального строения). Красная кирпичная пристройка появилась в 2006 году на месте школьного сада (левая картинка следующей страницы). Я не знаю подробностей, но почему-то кажется, что этот корпус появился в обмен на часть спортивной площадки, которую отдали компании “Наш дом” под жилой дом (Сибирская, 30а). Строительный кран стоит, школа огорожена металлическим забором, а стройка НЕ шевелится. С паспорта объекта (правая картинка) давно пропали сроки окончания возведения объекта. Интересно, что проще: снести, вернув школе нормальную спортивную площадку, или достроить, увеличив нагрузку в уже переполненной школе?



На картинках внизу фасад старого здания школы, обращенный на дом по адресу Сибирская, 28. Когда я пошла в школу, тут был вход, за которым находилась раздевалка (левая картинка). А на площадке с зелеными скамейками (центральная и правая картинка) была калитка в школьном заборе, возле которого некоторое время “сидел” памятник Михаилу Ивановичу Глинке. Памятник был подарен школе шефами – Консерваторией. Но потом памятник вернули шефам. О памятниках я писала на заре своего краеведения в ноябре 2013 года. В той рассказке есть и фотография истока улицы Сибирской с видом на ДК “Транспортник”.



За углом со стороны спортивной площадки есть еще один вход в школу. Некоторое время его использовали в качестве официального. Но тогда, чтобы снять верхнюю одежду и переобуться, нужно было спускаться в раздевалку, которая по-прежнему находилась в цокольном этаже (левая картинка внизу). Раньше спортивная площадка не была такой кургузой (правая картинка внизу). Футбольное поле было существенно больших размеров. Зимой заливали каток. Вокруг поля были беговые дорожки. А теперь... На центральной нижней картинке изрядно обветшавшая стела со звездой. Я этого сооружения не помню вовсе.



За 10 лет, которые я училась в 168 школе, вход переносили не один раз. Было время, когда мы входили в школу в крыло под спортивным залом (левая картинка на следующей странице). Тогда школа имела вид буквы “П”. Теперь это замкнутый прямоугольник с большой заасфальтированной площадью внутри – для проведения торжеств. Раньше в центре этой площади была клумба, на которой стоял памятник Петру Ильичу Чайковскому. А теперь стоит автомобиль.

Если честно, то эта площадь наводит уныние (вторая слева картинка внизу). Если обходить школу по периметру, то можно встретить странные пристройки, надстройки и лазы (вторая справа картинка внизу). Краснокирпичную пристройку со старой частью школы соединяет надземный переход, под которым находится узкий проход (правая картинка).



В первый раз, когда я оказалась на каком-то юбилее школы и должна была попасть в прежнее строение, то сильно удивилась тому, что есть только единственный вариант – подняться в пристройке на третий этаж, пройти по надземному переходу и далее по лестнице спускаться на нужный этаж. По-моему, безопасность какая-то условная.

Сразу за школой перпендикулярно Сибирской проходит кусочек улицы Иркутской, где под одним номером 32 существуют двухэтажный дом, в котором работает Новосибирский филиал института Гипрониигаз (центральная и правая картинка внизу) и киоск, торгующий молочными продуктами (очень полезными для школьников). А еще с выходом на Иркутскую расположено загадочное “административное здание” с флюгером на крыше – Сибирская, 30/1 (левая картинка внизу). Это заведение находится на бывшей школьной территории.



Дальше на четной стороне улицы Сибирской стоят пятиэтажные жилые дома, построенные в конце 1960-х и начале 1970-х (дома 32 и 40 на левой картинке внизу и дом 44 на правой нижней картинке). А вот 25-этажный монстр под номером 42, который даже в кадр не помещается, появился недавно на месте двух 2-этажных барачков (центральная картинка внизу).



Пришла пора вернуться на нечетную сторону улицы Сибирской, пока не удалась от Гимназии №4 (Сибирская, 35). Гимназия в виде средней школы №88 появилась в 1971 году. Основу педагогического и ученического коллективов составили учителя и ученики моей 168

школы. Нас поделили пополам. Из четырех параллельных классов оставляли в 168-й два, а два переводили через дорогу. И учителей переводили в соседнее учебное заведение. Поделили даже учительниц английского языка Лию Яковлевну и Лию Израилевну. По-моему, они не перестали после этого дружить.



В 1996 году школу преобразовали в Муниципальную гимназию №4. Приблизительно в то же время на учебное заведение свалилась напасть, какая выпала и на долю 168-й школы – изъяли под строительство жилого дома часть территории школы. Но гимназии обещали построить бассейн. Увы, бассейна у гимназии №4 так и нет. А вот жилому дому повезло. После чрезвычайно долгой выдержки его все-таки ввели в строй. Школа получила пристройку (левая картинка внизу).



Дому надстроили девятый этаж. И сдали. Но, похоже, первые вкладчики средств в строительство жилья так результата и не дождалось, приобрели что-то иное. Теперь продают НОВЫЕ квартиры, которым, фактически, больше 20 лет. Есть у дома №35/1 безымянная трехэтажная пристройка (три правые картинки сверху).

Проезд между домами 35/1 и 39 – это фрагмент улицы Енисейской, которая с годами стала улицей-призраком, так как на ней нет ни одного строения. Чуть дальше к Сибирской примыкает улица Бурлинская, на которой числится ОДИН дом, удаленный и от Бурлинской, и от Сибирской.



От Енисейской до Бурлинской и дальше на Сибирской стоят 9-этажные дома, которые внешне похожи друг на друга, но отличаются по форме, если смотреть на них глазами птиц – есть

в виде зубчатой крепости, есть в виде червяка или замкнутого колодца (на картинках предыдущей страницы дома №№39, 41 и 45). Мне не показались уютными и привлекательными заполненные автомобилями дворы этих домов. Но кое-что интересное в этом квартале найти можно.



В пристройке к дому №37 работает библиотека имени А.П. Чехова (левая и центральная картинка сверху). В доме №51 жил актер Владлен Егорович Бирюков ([https://ru.wikipedia.org/wiki/Бирюков, Владлен Егорович](https://ru.wikipedia.org/wiki/Бирюков,_Владлен_Егорович)), известный не только новосибирским поклонникам театра Красный факел, но и любителям советского сериала “Вечный зов” (памятная табличка на правой картинке сверху).



Дом №41 уже несколько лет разрисован цветными башнями с флажками (левая картинка сверху) – картину не убирают, и вандалы её не портят. В пристройке к дому работают две организации (центральные картинки сверху). Еврейский культурно-благотворительный фонд, носящий название “Амиква”, как и гимн Израиля ([https://ru.wikipedia.org/wiki/Гимн Израиля](https://ru.wikipedia.org/wiki/Гимн_Израиля)), и досуговый общественный центр, который называется, как и крупнейшая молодежная организация, “Гилель” ([https://ru.wikipedia.org/wiki/Гилель \(движение\)](https://ru.wikipedia.org/wiki/Гилель_(движение))). Не пошла бы вывески читать – не пополнила бы мозги новыми словами.

Рядом с домами №№39 и 49 уже много лет зимой дети и взрослые играют в хоккей (правая картинка сверху). Вечером она подсвечивается. Однажды я видела, что играющие взрослые мужчины были даже одеты в форму.




До пересечения с улицей Нарымской на нечетной стороне Сибирской находится детский сад “Аленушка” (дом №55). Однажды я прочитала, что деревья на территории садика (правая картинка на предыдущей странице) остались со времен сада “Альгамбра”, который существовал в этом месте в 1906–1930 годах ([https://ru.wikipedia.org/wiki/Альгамбра_\(парк,_Новосибирск\)](https://ru.wikipedia.org/wiki/Альгамбра_(парк,_Новосибирск))). Фото “Альгамбры” (левая картинка) было сделано в 1912–1913 годах со здания Андреевского училища, которое существует до сей поры на противоположной стороне улицы Сибирской.

К нему я и пошла, перейдя через дорогу. На нижних картинках дом №46 (слева), мечеть за домом №48 (вторая слева фотография) и забор вокруг дома №48 (две правые картинки). Этот забор, похожий на чугунное ограждение реки Мойки в Санкт-Петербурге, я обнаружила в январе 2015 года (правая картинка внизу). Я решила взглянуть на него снова. Оказалось, что забор заме-



нили на простые стержни (вторая справа картинка сверху). Жительница дома №46 была очень удивлена тому, что я видела иной забор в этом месте. Она уверяла меня, что забор ВСЕДА был таким простым. Но я в своих закромах фотографию нашла. Либо женщина живет менее семи лет, либо ее воспоминания улетучились.



На двух правых нижних картинках бывшее Городское Андреевское училище (Сибирская, 54), построенное по проекту архитектора А.Д. Крячкова в 1909–1912 годах (<http://nsk.novosibdom.ru/node/2150>). Обо всех школах Крячкова я писала в декабре 2017 года. В некоторый момент своего существования здание Андреевского училища поменяло цвет. До 1965 года в здании работала средняя школа №91. Мы всем классом даже были там на каком-то мероприятии. Школу расформировали, когда построили новое здание школы №22 (некоторые ученики перешли в нашу школу). После этого в здании разместилась Школа высшего спортивного мастерства, которая работает до сей поры (Региональный центр спортивной подготовки)

На двух левых фотографиях здание-новодел. Его строили по образцу Андреевского училища, когда его здание уже стало краснокирпичного цвета. В этом здании (дом №54/1) работает Фонд социального страхования. Удивительно, что на дверях заведения висит указатель, как внутрь должны проникать люди с ограниченными возможностями. Кроме того, подходы к зданию оборудованы пандусом.


Особенностью здания Андреевского училища является венчающая композицию высокая декоративная башня, которая завершается невысоким четырехгранным шатром (первоначальная башенка со шпилем в настоящий момент утрачена). Стены декоративной башни полностью оштукатурены, благодаря чему она более контрастно выделяется на фоне основного кирпичного объема здания (<https://m-nsk.ru/portfolio-item/andreevskaya-shkola>).

Первоначально из башни флажками передавали сигналы о возникших пожарах. До 1950-х годов башня использовалась как пожарная каланча, с которой наблюдала за окрестностями местная пожарная команда.

Здание пожарной охраны находится рядом со зданием и сейчас (Сибирская, 52, на картинках внизу). На тыльной стороне здания я обнаружила, что гуляю по городу в тумане (правая картинка). Эта пометка вызвала у меня некоторое сомнение. Интересно, почему в этой шкале нет “дождя”? Видимо, для работников пожарной охраны такое природное явление интереса не представляет.



Вот я и добралась до улицы Нарымской. За ней до улицы Державина, где заканчивается Сибирская, стоят только два здания. На нечетной стороне возвышается золоченое здание ЖК “Александровский сад” (Сибирская, 57), построенное приблизительно в 2009 году. На огороженной территории комплекса (2000 квадратных метров) расположены подземная автостоянка и теннисный корт. Я удивляюсь, как можно называть САДОМ сооружение, возведенное на месте вырубленных деревьев, взамен которых не посажено ни одного кустика!




На четной стороне стоит невзрачное четырехэтажное здание гостиницы “Дом артистов цирка Арена” (<https://www.circus-novosibirsk.ru/gostinitsa-dom-artistov-tsirka-arena.html>). Всегда ли гостиница называлась “Ареной”, я не помню. Но почему-то в памяти вертится иное название – “Цирк”.



Добравшись до конца улицы Сибирской, я решила еще раз сосредоточиться на ее начале. Нашла в интернете две фотографии. Левая, скорее всего, сделана в конце 1970-х с

балкона дома Сибирская, 26. Как я понимаю, по проезжей части катят тележки сборщики металлолома – ученики одной из расположенных рядом школ (думаю, что из моей 168-й). Для сбора металлолома тележки “экспроприировали” на железнодорожном почтамте. Очень были удобные и маневренные тележки. Надо сказать, что их всегда возвращали обратно после окончания мероприятия, потому никаких карательных мер со стороны почтамта я не помню.

Вторая (правая на предыдущей странице) фотография была сделана в 1995 году. Заметили – никакого движения.



На моих картинках (слева) начало улицы Сибирской с оживленным движением и массой припаркованных автомобилей (картинка слева). А на правой фотографии тротуар, покрытый плиткой, “красота, удобство и проходимость” которого, на мой взгляд, очевидны

Дальнейшее исследование ноябрьского календаря в продолжении.