

Вера Петрашкова

Космический Новосибирск. Июль, 2021 г.

*Тихие-тихие звездные улицы,
К ним бы дорогу скорее найти...
Если представить себе и зажмуриться,
Можно по темному небу идти!*

*Я не позволю жалеть иль раскаяться,
Что предпочли не сидеть взаперти...
Звездная улица пересекается -
С Лунным проспектом на Млечном Пути!*

Игорь Трахт “Звездные улицы”

(<https://poembook.ru/poem/1924296>)


В апреле этого года, когда в стране отмечалось 60-летие со дня полета в космос Юрия Гагарина, я подумала, сколько же “космических” объектов можно отыскать в Новосибирске. Судя по всему, этим вопросом то и дело озадачиваются и другие жители нашего города. Я нашла в интернете несколько статей по этому поводу (<https://sibmama.ru/8-kosmos-Nsk.htm> <http://timix.nios.ru/node/2250> <https://vn.ru/news-kosmos-vpisanny-v-adresa-10-kosmicheskikh-toponimov-novosibirsk/> <https://nsknews.info/materials/spravochnik-s-kosmicheskimi-mestami-i-adresami-poyavilsya-v-novosibirske/>).

Стала формировать список. Он разрастался. Поняла, что многое из этого перечня я уже пыталась изучать и рассказывала об увиденном, но решила, что повторный просмотр не повредит.

Потому начала со станции метро, носящей имя первого космонавта Юрия Гагарина.

С февраля 2017 года, когда я целенаправленно объезжала все станции новосибирского метрополитена, на **станции “Гагаринской”** я бывала раз 5, не больше.

Станцию сдали 2 апреля 1992 года (как строили, можно посмотреть здесь <https://gelio.livejournal.com/82619.html>). Космическое оформление станция окончательно обрела в



2011 году к 50-летию полета Гагарина

(http://www.mirmetro.net/novosibirsk/lines/leninskaya/11_gagarinskaya).

Как и четыре года назад, меня удивило наличие рекламы на стенах. Ее не так много, как на других станциях, но тематика рекламных объявлений у меня никак не соединяется с портретами космонавта.

Поводом посетить станцию в этот раз стало сообщение, которое я прочитала в интернете. 12 апреля 2021 года был открыт **памятный барельеф с изображением Юрия Гагарина** (<https://ksonline.ru/404732/5-minut-polet-normalnyj-что-увидели-novosibirsk-na-stantsii-metro-gagarinskaya-v-den-kosmonavtiki/>).

Выйдя из поезда, я бодрым шагом отправилась за пределы станции. Почему-то я решила, что барельеф установили в переходе под Красным проспектом. Оглядела все закоулки. И не нашла. Обнаружила только фотоэкспозицию, посвященную освоению космоса, которая с апреля украшает спуск в метро (центральная и правая картинки на следующей странице). Вернулась обратно, на станцию. Обратилась к дежурной. Она-то и ткнула меня носом в барельеф,

изготовленный группой авторов “Перспектива” (левая картинка внизу). Он чрезвычайно гармонично слился по цветовой гамме с плиткой, которой облицовано фойе станции, так что я просто не заметила этот скульптурный объект и прошла мимо.



В Новосибирске нет улицы Гагарина, нет площади, носящей имя первого космонавта, но есть **сквер имени Гагарина**. В июне 2017 года я о нем немного рассказывала, когда затеяла обход скверов, парков и аллей Новосибирска.

Зажатый между **1-м и 2-м переулками Пахоменко** сквер имени Гагарина равноудален от Парка культуры и отдыха имени Кирова и Сквера Славы (около 350 метров до каждого).

Правда, одна статья, посвященная скверу Гагарина, начинается следующими словами:

Буквально в нескольких километрах от Монумента Славы стоит еще одно общественное пространство, о существовании которого мало кто знает, – сквер имени Юрия Гагарина (https://www.om1.ru/news/society/201558-kladbishhe_a_ne_park_novosibircy_obespokoeny_sudbojji_skvera_imeni_gagarina/).

У автора арифметика и измерения какие-то иные, чем у меня. Или просто он к скверу на автомобиле приехал. Я же шла пешком.



Сквер был разбит в 1961 году внутри “соцгородка”, построенного для работников завода “Сибкомбайн”, ставшего с годами “Сибсельмашем”. Но вот стал ли он сразу носить имя Гагарина, я не знаю, так как находила заметки, что первоначально сквер носил какое-то иное название. *Это был типично советский проект: помпезные ворота-пропилеи, гипсовые скульптуры, ровные ряды деревьев, а рядом ресторан.*

Фотографию со скульптурой из сквера Гагарина (правая на предыдущей странице) я нашла на любимом краеведческом форуме (<https://nsk-kraeved.ru/viewtopic.php?id=952>). А на фотографии входа со стороны 2-го переулка Пархоменко (левая картинка на предыдущей странице) можно увидеть последний вазон. Меня очень удивило соседство входа в сквер и контейнерной площадки для мусора. Не думаю, что после реконструкции сквера мусорные контейнеры куда-нибудь угонят.

О том, что сквер нуждается в благоустройстве и реконструкции, говорят давно. 50 лет его не трогали совсем. За это время разрушились скульптуры, вырубали старые деревья, а новых не посадили. Ворота обветшали. Ресторан пропал – говорят, что он назывался “Россия”, и все же приблизительно в 1985 году его разобрали, а теперь там высится жилой дом.

В 2011 году сквер обновился: здесь высадили новую березовую аллею. Депутаты и общественные организации проводили субботники по очистке и благоустройству территории (https://www.nsktv.ru/news/skver_imeni_gagarina_v_novosibirske_poluchil_vtoroe_rozhdenie_v_parke_vysadili_novuyu_alleyu/).



Тогда же в сентябре 2011 года, по инициативе новосибирского отделения партии “Единая Россия” установили памятник (<https://sibkray.ru/news/1/92875/>) в честь юбилея первого полета в космос (левая картинка вверху). Когда на гараже в углу сквера со стороны 1-го переулка Пархоменко появилось граффити с минимальным рисунком и самой знаменитой цитатой Гагарина, я не знаю. По-моему, когда я ходила в сквер Гагарина в 2017 году, надписи на гараже еще не было. Но, возможно, я ее не заметила. Обращать пристальное внимание на граффити, рисунки и надписи я стала с ноября 2020 года.

Сквер планировали благоустроить *летом 2019 года* (<https://nsknews.info/materials/zabroshennyy-skver-gagarina-rekonstruiruyut-etim-letom/>).



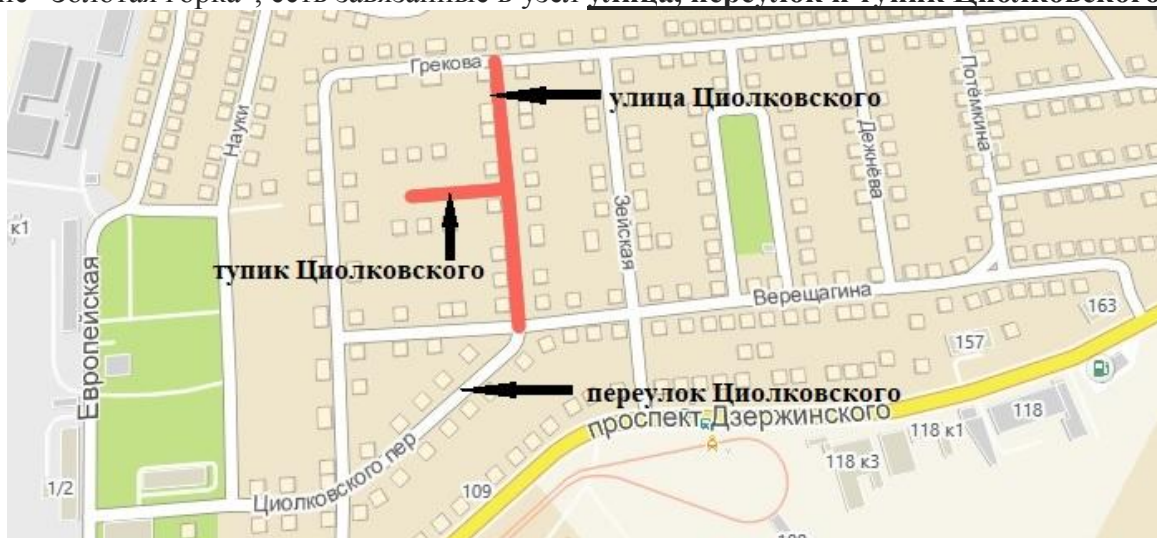
В августе 2020 года Законодательное собрание НСО одобрило дизайн-проект благоустройства сквера, который включал (левая картинка на предыдущей странице) *замену всех*

покрытий дорожек и тропинок, установку новых лавочек и урн, модернизацию системы освещения, ремонт и реставрацию входных групп и ограждения по периметру сквера. Для детей предусматривался небольшой детский городок и устройство спортивной площадки с уличными тренажерами. Для красоты в проекте значится устройство клумб и цветников с посадкой многолетников и кустарников, а также перенос существующего памятного знака имени Юрия Гагарина на новое место – в центр сквера (<https://zsnso.ru/news/14103>). Хотели все это сделать к юбилею, то есть к 2021 году. Но что-то помешало. Зато сейчас работы по благоустройству тропинок и дорожек идут полным ходом (центральная и правая картинки на предыдущей странице).



Вот я только не поняла, почему нужно было разворотить сразу ВСЕ аллеи и тропы? Пройти по скверу сейчас очень трудно, особенно, я думаю, во время дождя. Если запланировали модифицировать клумбы и газоны, то нужно ли было тратить деньги на высадку многочисленных цветов? Может быть, до последнего момента никто из городского руководства не знал, начнется ли реконструкция сквера в этом году? Жалко только, что вся цветочная красота пойдет под нож.

Год назад я изучала тупики Новосибирска и посетила почти на окраине Дзержинского района **тупик Циолковского**. На самом деле в том удаленном микрорайоне, который носит название “Золотая горка”, есть завязанные в узел **улица, переулок и тупик Циолковского**.




Первый раз я побывала в том районе три года назад, когда обнаружила на карте Новосибирска улицы Грекова и Верещагина. Очень я была удивлена наличием улицы

Циолковского в этом районе с малоэтажной застройкой. Кому пришло в голову назвать улицу, переулочек и ТУПИК именем основоположника теоретической космонавтики, ученого, занимавшегося философскими проблемами освоения космоса!



Так как у меня в зачанке сохранились фотографии улицы и переулочка Циолковского, я решила в этом году не проверять, изменилась ли там обстановка коренным образом (на верхних картинках улица Циолковского). А еще обнаружила, что во многих городах бывшего СССР есть улицы Циолковского. Можно сравнить, чем отличаются улицы в Циолковского в Рязани (внизу слева), Новокузнецке (внизу справа) и в Новосибирске.



Чем принципиально в Новосибирске отличается улица Циолковского от переулочка, я не понимаю (на нижних картинках переулочек Циолковского). К тому же протяженность переулочка почти в два раза превышает длину улицы.

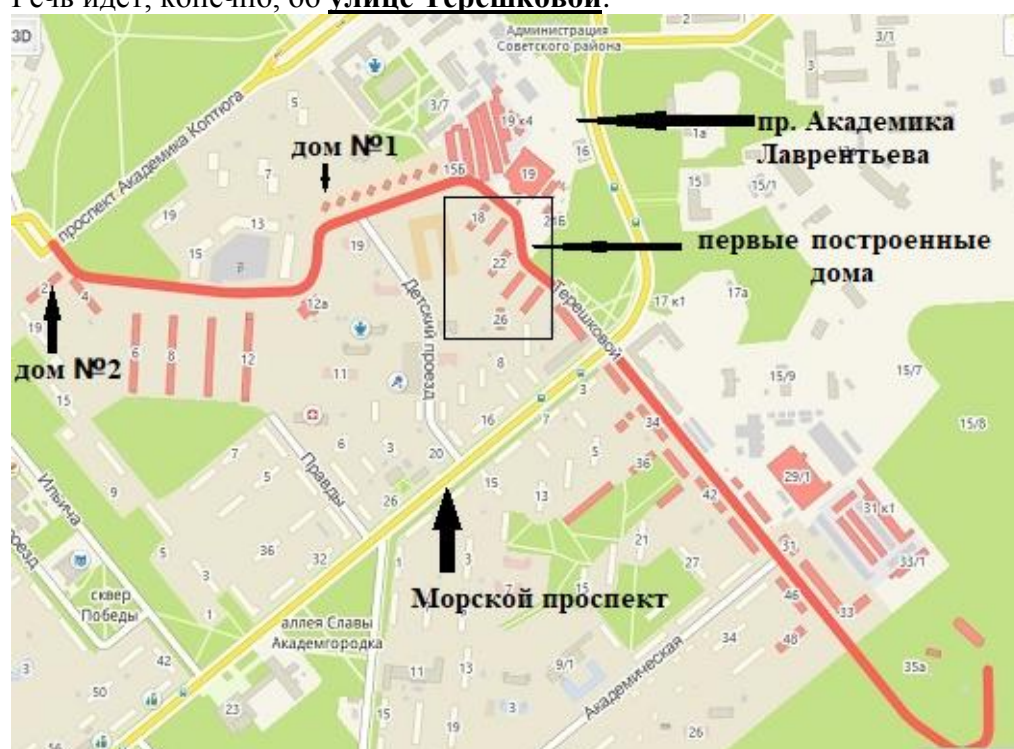


Переулочки Циолковского тоже встречаются в разных городах страны. И эти объекты довольно похожи друг на друга. Нашла картину художника Антона Кондакова "Переулочек

Циолковского” в Барнауле (левая нижняя фотография). Напоминает наш переулок. На центральной и правой картинках внизу Дом-музей Циолковского в Калуге на улице Циолковского.



Описать еще одной улице, название которой имеет прямое отношение к космосу, я пыталась в августе 2017 года после прогулок по улицам, носящим имена выдающихся женщин. Речь идет, конечно, об **улице Терешковой**.



Сомневалась, стоит ли специально гулять по улице Терешковой еще раз. Но вспомнила, что в 2017 году я пристально рассматривала вторую половину улицы – за Морским проспектом. Поэтому отправилась от Морского проспекта к началу, повторяя изгибы улицы, которые вполне соответствуют первому названию – **Обводная**. Хочу напомнить, что улица получила имя **Валентины Терешковой** после ее полета в космос в 1963 году. Правда, эта улица еще

некоторое время назвалась **улицей Романтиков**.



Начала я свою июльскую прогулку по улице Терешковой от дома №30, в котором находится **Управление делами СО РАН СССР** (левая картинка вверху). Дома, в 2ГИС,

обнаружила, что зеленый массив на противоположной стороне улицы (центральная картинка на предыдущей странице) называется *парком имени М.А. Лаврентьева*. Возможно, жителям Академгородка этот факт хорошо известен. Думаю, что кто-то знает, в каком году этот зеленый массив получил имя академика. Я же нашла, в 2007 году, только обсуждение, того, как этот парк хотят реорганизовать. Дальше я шла мимо домов (правая картинка на предыдущей странице), которые в 1958 году стали самыми первыми постройками на улице – трехэтажные дома №№18-28.



Когда в ноябре 2020 года я стала рассматривать граффити, то поленилась и не стала проверять, как выглядит самая большая работа фестиваля “Граффит науки” 2017 года, носящая название *“Палеогенетика и Денисовский человек”*. Проверила нынче – все на месте.



На месте оказались и гаражные росписи *“Футуристы, вперед!”* (первая граффити-надпись в Академгородке) и *“Продал гараж”*.



Сначала я решила, что на хозяйственной постройке ул. Терешковой, 19а тоже нарисовано что-то монохромное в абстрактной манере (левая картинка вверху). При ближайшем рассмотрении эта “роспись” оказалась облесшей штукатуркой. А вот на гараже по ул. Терешковой, 19, корпус 3 картина есть (правая фотография вверху). Какие персонажи изображены на стене, я не поняла. Описаний не нашла. Про то, когда рисунок появился, можно только догадываться – ограничитель расстояния в полтора метра намекает на 2020 год.



На противоположных стенах гаражей и на хозяйственных постройках Института геологии можно найти граффити *“Дали”* (левая картинка сверху) и муралы, которые были выполнены на щитах в рамках *“Граффита науки”* 2018 года (три следующие картинки).



Гаражные строения заканчиваются, и улица Терешковой совершает крутой поворот. А там... И в будни, и в праздники идет строительство гимназии №3. Деньги выделены большие (более 1 миллиарда рублей из федерального, областного и городского бюджетов). Мэр Новосибирска взялся лично контролировать эту стройку. Прочитала, что строители уже приступили к облицовке фасадов двух блоков. Но мне их через забор видно не было (<https://nsknews.info/materials/krupneyshuyu-gimnaziyu-akademgorodka-dostroyat-k-2022-godu/>). Зато я увидела, как возводят центральный блок (верхняя левая картинка). Я же дошагала до дома (коттеджа) №1 (центральная и правая картинки сверху).

Строений на нечетной стороне улицы Терешковой приблизительно на четверть меньше, чем на четной. Тут, возле дома №1, улица Терешковой поворачивает почти на 90°, а потом, почти



сразу, еще на 90° возле дома №12а. Бывшее здание Дома быта перестроили приблизительно в 2008 году. Там открылся ночной клуб *“Интеграл”* (<https://ngs.ru/text/entertainment/2008/03/07/35233/>).

На фасаде появились большие буквы. Почему эта вывеска украшает здание и сейчас, я не знаю (левая картинка на предыдущей странице). Никакого клуба в этом здании НЕТ. Более того, в 2017 году мэрия Новосибирска обанкротила ООО “Интеграл”, которое владело клубом (<https://ksonline.ru/271301/meriya-novosibirska-bankrotit-vladeltsa-kluba-integral-v-akademgorodke/>). Сейчас ООО “Интеграл” ликвидировано (<https://www.rusprofile.ru/id/1557015>). В этом году вход на летнюю террасу оформлен в виде “меховой” арки. Вот посетители и фотографируются (центральная картинка на предыдущей странице). Через дорогу стоит *памятник лирическому герою песни “Иду один” группы “Иван-Кайф” и, одновременно, лидеру группы Михаилу Зуеву* (правая картинка на предыдущей странице).

Хозяйственная постройка за “Интегралом” покрыта *граффити “Жизнь – приключение”* (автор Иван Ягода).

На последнем участке улицы высятся четыре девятиэтажки (картинки внизу). В доме №12 открыли продовольственный магазин. В народе, по-моему, его называли “*Стекляшкой*”, а филиалцы – *Евстигнеевским*, поскольку в этом доме жил ученый секретарь НФ ИТМиВТ Владимир Анатольевич Евстигнеев.

Позднее там заработал “Холидей Классик”. Когда он «сдулся», то его сменил магазин “Мария Ра”.

Некоторое время считали, что эти дома стоят особняком от улицы Терешковой, а точнее, на продолжении улицы Правды.



Завершилась моя прогулка у дома №4, во дворе которого стоит хозяйственное сооружение с лаконичным граффити (нижние картинки). То ли кто-то тренировался, то ли просто не завершил свое творение.



Тем временем в Академгородке завершился очередной фестиваль научного стрит-арта “Графит науки”.

Живописные граффити, посвященные разным научным направлениям, украсили несколько трансформаторных подстанций в разных частях новосибирского Академгородка. Выбрать самые интересные темы для отражения взаимодействия науки и искусства помогли редакция газеты “Науки в Сибири” и Совет научной молодежи СО РАН. В фестивале приняли участие как художники, так и ученые, которые провели научно-популярные лекции об изображенных на стенах исследовательских сферах и открытиях (<http://www.sib-science.info/ru/institutes/grafit-nauki-proshel-v-novosibirskom-akademgorodke-12072021>).

И, а я могу и дальше изучать граффити Академгородка.

О “космической” улице Восход я рассказывала в марте 2016 год (это было в начале моих краеведческих увлечений). Тогда я узнала, что улица Сузунская получила новое название Восход



в октябре 1964 года, после первого полета космического корабля Восход, который открыл серию полетов многоместных кораблей на околоземную орбиту. Космические корабли этой серии позволяли космонавтам совершать полеты без использования скафандров. С помощью кораблей “Восход” отработывалась работа космонавтов в открытом космосе.

В 2016 году я прошла только часть улицы Восход от улицы Зырянской до площади Пименова и ГПНТБ. Библиотека имеет адрес «улица Восход, 15».

Немного поколебавшись, то ли пройти прежним маршрутом и отыскать изменения, которые произошли за пять лет, то ли одолеть второй участок улицы Восход. Я выбрала второй вариант.

Общее мое впечатление таково: участок улицы за ГПНТБ хоть подвергается сейчас перестройке, но на нем сохранились и старые дома. Там среди частных домов заканчивается улица.

Причем на завершающем отрезке улица сначала понижается, а потом снова идет в гору.

На нижних картинках вид улицы Восход от улицы Лескова в сторону улицы Короленко. И два примечательных сооружения на перекрестке с ул.Лескова: щит для указания адреса дома и



скамейка для отдыха, спрятанная под крышей, чтобы не намокала во время дождя. Я подобные крыши видела раньше только над воротами и калитками в заборе. Дальше можно встретить уже



построенные и строящиеся коттеджи и одно административное здание (правая картинка вверх).



Мне понравился зеленый КАБИНЕТ (слева).

Асфальтовое покрытие на этом участке улицы Восход жуткое (нижняя левая фотография). Когда я дошагала до перекрестка с улицей Белинского, случилась буря. Песок и гравий поднялись в воздух. Пришлось жмуриться, отворачивать физиономию, а потом утираться. Но я успела восхититься высотой елей. Возле дома №41 обустроен детский (сказочный) городок. Чуть дальше за забором зеленеет футбольное поле лица №185 (ул.Тургенева, 84).



Участок от ул. Тургенева до ул. Чехова (левая картинка сделана в обратном направлении) самый “цивильный”.

14-этажное краснокирпичное здание №46 – “Дом образцового содержания 2019 года”. 24-этажное светлое здание одним крылом обращено на Восход, а другим на улицу Чехова.



На верхних фотографиях тылы Государственной публичной научно-технической библиотеки СО РАН. На левой картинке непроходимые заросли кленов. Видимо, этот участок очень давно застолбили под строительство нового корпуса библиотеки, но «руки не дошли». На более доступном участке, но за забором (частично колючим) Владимир Ильич читает книгу. Эту скульптуру я уже фотографировала. Но и в этот раз пройти мимо не смогла. На правой картинке – здание ГПНТБ с тыльной (непарадной) стороны.



Улицу Восход реконструировать и благоустроить планируют то и дело. Но я нашла совершенно уникальную статью в интернете (<https://ria.ru/20130723/951526321.html>). Она называется *“Проект улицы Восход в Новосибирске представят жителям через полгода”*. При этом в ней указаны даты **12:23 23.07.2013 (обновлено: 11:56 01.03.2020)**. Так когда же эти полгода должны закончиться? А приведенная в начале статьи картинка никак не напоминает улицу Восход. Смотрите сами, я ее скопировала.

Об остальных космических объектах в «Продолжении».