

Речные перекаты. Новосибирск, июль 2020

*Берег правый, берег левый
Ничего не разберешь*

Песня группы Шахерзада

В детстве, когда я уже умела читать-писать, знала про право-лево, но еще не была знакома с географическими подробностями, не могла понять, почему центральная часть Новосибирска находится на Правом берегу Оби, а в Красноярске главным берегом Енисея является Левый. Позднее, конечно, узнала про течение рек, разобралась с ориентацией берегов не только больших городских рек, но и малых речек. Затем, в какой-то момент, меня одолел другой вопрос. Помоему, я уже писала, если да, то, извините, повторюсь. Я не могла понять, почему Новосибирск построили именно на правом берегу Оби, изрезанном оврагами, по которым протекают почти все малые притоки Оби и Ини, тогда как в левобережье есть только одна речка Тула. Совсем недавно нашла вразумительное объяснение – как раз потому, что оврагов и речек с левой стороны было мало, там чаще селились люди и строили свои жилища. Населенных пунктов получилось много, и их решили не трогать.

Выписывая в июне с карты города названия улиц – спусков, подъемов, логов, тупиков и горок (по ним в июне и гуляла), я наткнулась на еще более удивительные **уличные названия, в которых упоминались малые реки и их берега.**

Как вам такое название – **улица Левый Берег Каменки!**



Когда-то русло **реки Каменки** (она считалась вторым по размерам и объемам воды притоком Оби в пределах Новосибирска) пролегало через центр города по территориям Центрального, Октябрьского и Дзержинского районов. До 1925 года на берегах Каменки функционировали каменоломни, где добывали среднезернистый и мелкозернистый серый гранит.

Овраги, по которым протекала речка, были застроены домиками чрезвычайно плотно. И без того мутную воду реки пополняли

стекающие бытовые отходы. *Серьезной проблемой растущего города вскоре стало благоустройство долины реки и ликвидация оврагов с заполнявшими их лачугами. Академик архитектуры Борис Иофан предложил замкнуть речку. Решение было принято в 1960 году. Работы начали в 1967 году от улицы Большевицской к железнодорожным путям и до Оби, потом – до улицы Лежена. Всего замыто 6 км 100 м реки. Работы завершили в 1992 году. Протяженный открытый участок Каменки сегодня можно видеть только в Дзержинском районе (<https://nsk-kraeved.ru/viewtopic.php?id=208>).*

Речка Каменка дала название **улице Каменской**, которая начинается у театра “Глобус” и параллельно Красному проспекту идет по центру города практически до железной дороги (восточное направление). Улица эта с односторонним движением за перекрестком с улицей Гоголя и вовсе становится пешеходной, т.к. какие-то благодетели ее просто перекрыли, устроив парковку.

Каменской магистралью сначала называли проезд, который в результате соединил улицы

Большевицкую и Богдана Хмельницкого. Одновременное существование одноименных улицы и магистрали почему-то посчитали странным фактом (при этом есть в Новосибирске Октябрьские улица и магистраль), и Каменскую магистраль переименовали в **Ипподромскую**, так как улицу Ипподромскую к окончанию прокладки магистрали уже окончательно ликвидировали (https://ru.wikipedia.org/wiki/Ипподромская_улица). Правда, на опоре железнодорожного переезда рядом с бывшим автовокзалом висит план проезда **все еще на Каменскую магистраль** по площади Будагова под “горбом Городецкого”. К сожалению, фотографию не сделала.

Прогулку по Каменским улице и магистрали я отложила. И поехала на Левый Берег Каменки (карта на предыдущей странице). Меня остатки Левого Берега привлекли тем, что **СЕМЬ** домов этой улицы имеют **ЧЕТЫРЕХЗНАЧНЫЕ** номера. Не поверила. Оказалось, все верно.



На любимом краеведческом форуме прочитала, мол, нумеровали дома вдоль Каменки (левая картинка внизу) сплошняком, потому и остатки построек имеют такие многозначные номера (центральная и правая картинки внизу).



Рядом с домом №1478 (левая картинка внизу) растет высоченный тополь. Видимо, для тренировки скалолазов, спасателей или монтажников выше крыши дома на дереве установили лестницу (вторая слева фотография внизу). Гараж (вторая справа нижняя картинка) от времени развалился. И “элитная” машина теперь стоит просто так – вдруг новое убежище построят. На правую нижнюю картинку попало объявление о продаже рогов лося, оленя, марала и сайгака. Интересно, кто на этой улице мог бы купить все эти рога?



Каждый раз по пути в Академгородок или на Первомайку и обратно, проезжая по Большевистской в районе улицы Выборной, все автомобилисты и пассажиры общественного транспорта пересекают *речку Плющиху*, которая протекает под Большевистской в трубе. Правда, Плющиха (ранее она называлась *Плеущхой*) впадает не в Обь, а в Иню, которая, в свою очередь, рядом с Бугринским мостом впадает в Обь (<http://rfarus.ru/places/nature/novosibirskaya-obl/novosibirsk/reka-plyushchikha.html>). Застряивалась Плющиха так же хаотично, как и Каменка (правая нижняя фотография взята с краеведческого форума).

Так вот, на карте Новосибирска можно отыскать улицу Правый Берег Плющихи (левая картинка внизу). Но, если верить 2ГИС, то домов на этой улице не осталось. Я поверила.



Пошла искать. И чрезвычайно удивилась, когда, спускаясь по крутой лестнице (левая нижняя картинка) к мостику через реку, увидела справа дом, на воротах которого висела табличка “Правый Берег Плющихи 8” (вторая справа картинка внизу). Вот только меня озадачил висящий рядом почтовый ящик, на котором написано, что дом имеет номер 8/3. Похоже, что тополя по берегам рек растут такие высокие, что их снабжают разными приспособлениями для покорения высот. Вот и тут на стволе дерева сооружена специальная лестница (вторая слева картинка внизу).



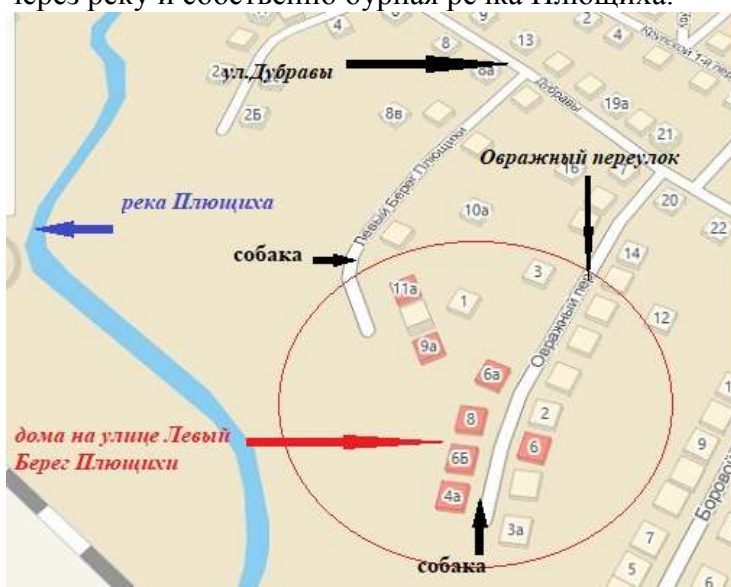
Вид у улицы Правый Берег Плющихи *в прямом смысле крутой* (нижние картинки).



Помимо дома с номером то ли 8, то ли 8/3, на моем пути встретился еще один дом с адресом на Правом Берегу Плющихи – 10 Б (две левые картинки на следующей странице). Так что



дома на улице есть, и, возможно, их даже больше двух. На правых верхних картинках мостик через реку и собственно бурная речка Плющиха.



Взобравшись от речки на улицу *Дубравы*, обнаружила *вековой забор дома №8* (верхняя картинка справа). Попасть на улицу Левый Берег Плющихи, судя по карте (картинка наверху слева) можно, повернув направо за этим забором. Общим видом улицы я любовалась (левая и центральная картинка внизу). А вот дойти до домов 9А и 11А я не смогла, так как на дороге отдыхал страж (правая нижняя картинка). Он не поднялся из теплой пыли, но повел бровью, и я повернула обратно. И стала искать *Овражный переулок*, чтобы подступиться с него к Левому Бе-



регу Плющихи. Если бы я просто изучала нумерацию домов в Овражном переулке, то, наверняка, сломала бы мозги (на картинках следующей странице слева общий вид переулка, а в центре дом №10). Слева по ходу движения за домами с №№14, 12, 10, 8, 6, 4, 2 вдруг снова появляется дом с №6, а справа вдруг появляются дома 6Б (правая картинка на следующей странице) и 4А. Так вот, дома с дублирующими номерами относятся к Левому Берегу Плющихи. Такая география!

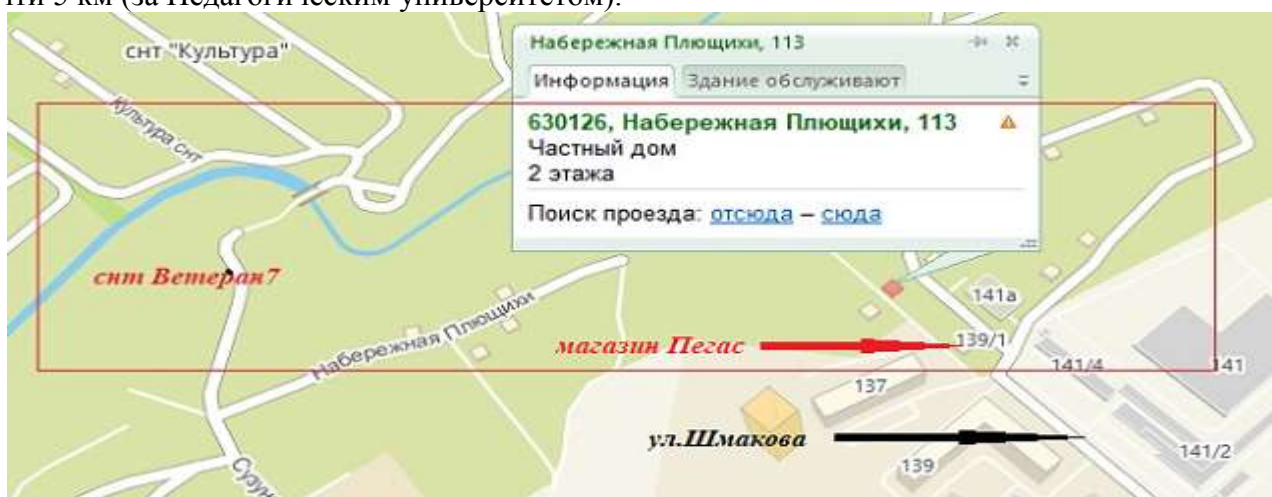


Подобраться поближе к дому №4А я не смогла. На пути снова возникла собака (центральная картинка внизу). Теперь басовитая и вполне бодрая. Я даже подумала, может быть, это ТА псина выпалась и примчалась пугать меня в Овражном переулке. Вернувшись на улицу Дубравы, обнаружила “детский сказочный городок”, который обихаживает ТОС “Боровой” (правая нижняя картинка).



Близ улиц-берегов Плющиhi есть еще улицы, названия хоть и ссылаются на речку, но вполне традиционны, а потому и не заинтересовали меня – *улица Плющиha* и *1-й переулок Плющиhi*.

Но есть в Новосибирске еще **улица Набережная Плющиhi**. Я заинтересовалась этой улицей потому, что, если верить 2ГИС, основная часть ее находится в районе перекрестка улиц *Большевиcтской* и *Выборной*. Но... есть ОДИН дом №113, который находится на расстоянии почти 5 км (за Педагогическим университетом).





Добралась я до **проезда Сталя Шмакова** (верхняя картинка слева). Улица появилась на карте в 2017 году, когда решили увековечить имя Заслуженного учителя ([https://vn.ru/news-imenem-stalya-shmakova-reshili-nazvat-tupik-v-novosibirsk-/](https://vn.ru/news-imenem-stalya-shmakova-reshili-nazvat-tupik-v-novosibirsk/)), но вот пока на этой улице не числится ни один дом – все на Выборной. Обогнула дом с магазином “Пегас”, а там кони пасутся (две центральные картинки). Вот и думаю, то ли это они, хоть и не крылатые, дали название торговой точке, или в магазин все окрестные поэты заходят... Дом с №113 я так и не нашла. Под описание двухэтажного дома не подошла ни одна постройка. А тот дом, что попал на верхнюю правую фотографию (№146), скорее всего, относится к снт “Ветеран 7”, в котором есть своя **улица Набережная Плющихи**. Либо совпало, либо карта 2ГИС меня ввела в заблуждение, либо дом как-то приватизировали и зарегистрировали особым способом. Загадку я не разгадала.

Основная часть **улицы Набережная Плющихи** (или это все-таки вся улица) доступна с остановки общественного транспорта “Храм Михаила Архангела” (в этот храм преобразовали кинотеатр “Заря”) на улице Большевицкой. Дома на этой улице сначала располагаются только с четной стороны (от №4 до №28). Выглядит она как на нижних картинках.



Где-то около домов №№26 и 28 есть мостик через Плющиху. Я спустилась к нему, чтобы речку сфотографировать еще раз (левая и центральная картинка внизу). За мостиком появляется нечетная сторона Набережной (дом №1 на правой нижней картинке).



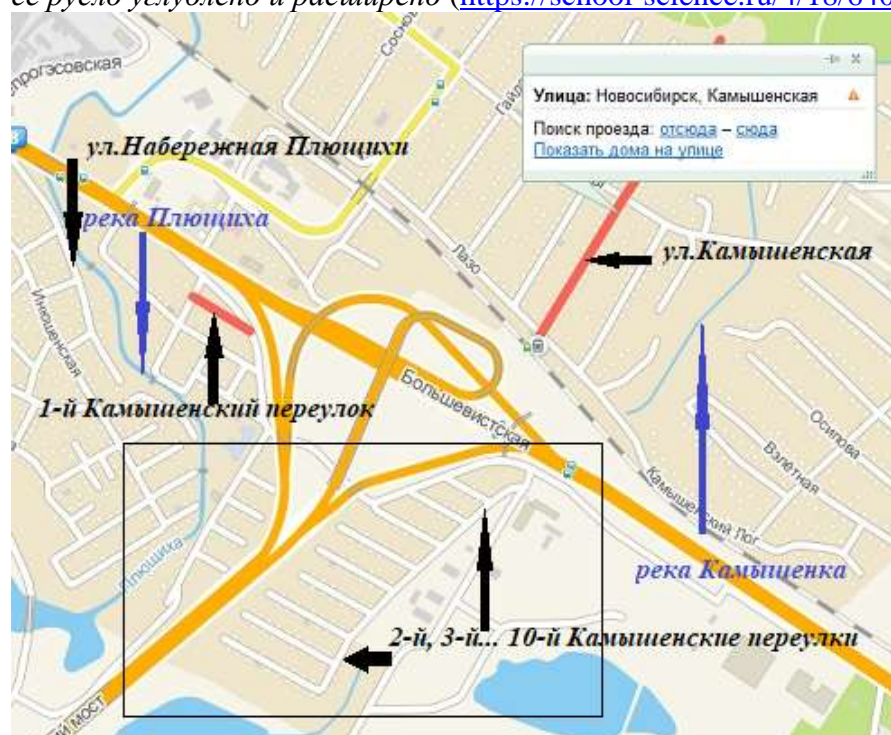
Последние два дома с нечетными номерами, по-моему, самые большие строения на Набережной Плющихи (левая картинка на следующей странице). Каждый раз, когда я в частном секторе вижу конгломераты почтовых ящиков, как на центральной картинке следующей страницы, то меня одолевает вопрос, а пополняются ли эти ящики на ножках почтовой корреспонденцией.

На просторах частного сектора Новосибирска то и дело встречается реклама разных фирм, несущих интернет в массы. Но рекламного медведика под маской котика я еще не встречала (правая картинка внизу). На плакате написано, что ОНИ НЕ ВПАДАЮТ В СПЯЧКУ. Интересно, это про фирму или про интернет, которым ОНИ обеспечат желающих?



Считается, что по Новосибирску и его ближайшим окрестностям протекают 9 малых рек. Нашла статьи с их описаниями (<http://bsk.nios.ru/content/reki-goroda-novosibirska.html> <https://dom.sibmama.ru/9-malyh-rek-nsk.htm>).

Почти параллельно Плющихе протекает *речка Камышенка*. Имея длину всего в 4 км, эта речка то ли разветвляется на тонкие рукава, то ли самостоятельные одноименные ручейки впадают в речку. Считается, что раньше Камышенка впадала в Иню, но с годами обмелела и изменила течение. К сожалению, и эта речка принадлежит к числу самых загрязненных, что неудивительно – ведь она протекает целиком в городской черте. Несмотря на свой малый размер, Камышенка в период весеннего половодья частенько затопляла прибрежные дома. Сейчас ее русло углублено и расширено (<https://school-science.ru/4/18/640>).



При такой малой величине Камышенка настоящий рекордсмен по именованию: речка дала название Ключ-Камышенскому плато (на котором находится ее исток) и железнодорожной станции “Камышенская”, улицам Камышенская, Камышенский Лог и целым **ДЕСЯТИ** Камышенским переулочкам! Камышенка течет в Октябрьском районе, от улицы Рябиновой. Затем служит границей Инюшенского бора, протекая вдоль него, и через трубу под насыпью железной дороги выходит наружу на Большевистской улице, напротив карьера Борок. Здесь речка... исчезает, уходя под землю.

Но даже это большое количество Камышенских объектов не подтолкнуло меня к прогулкам по ним. Как-то однообразно они выглядят на карте Новосибирска.

Не изучала я в июле берега еще одной малой *речки* – *Зырянки*. Но раньше, посещая Ботанический сад, выходила к этой реке. *Зырянка протекает на самой окраине Новосибирска,*

самая южная из малых городских рек. Общая ее протяженность – около 12 км. Исток Зырянки находится на территории Историко-архитектурного музея под открытым небом ИАЭТ СО РАН. Находится исток в заболоченном овраге. Питается Зырянка грунтовыми водами и родниками. Эта речка больше похожа на ручей: глубина русла около 0,5 м, ширина – не более 1,5 м. До заполнения Новосибирского водохранилища и образования Бердского залива (1958) Зырянка впадала в реку Бердь. В настоящее время устье реки расположено между остановочной платформой “Обское море” и платформой “Береговая”. В верхнем течении в речку впадают несколько пересыхающих притоков. Вся речка в своем верхнем течении также пересыхает в засушливые периоды (<https://school-science.ru/4/18/640>).

Меня довольно давно интересовало название **улицы Зыряновской** в Октябрьском районе. Тем более, что именно Зыряновская была моей малой родиной. Я думала, что где-то там протекала речка Зырянка. Речка с таким название, как я с годами выяснила, есть. Но течет она в совсем другом районе. А вот про название улицы нашла такие версии.

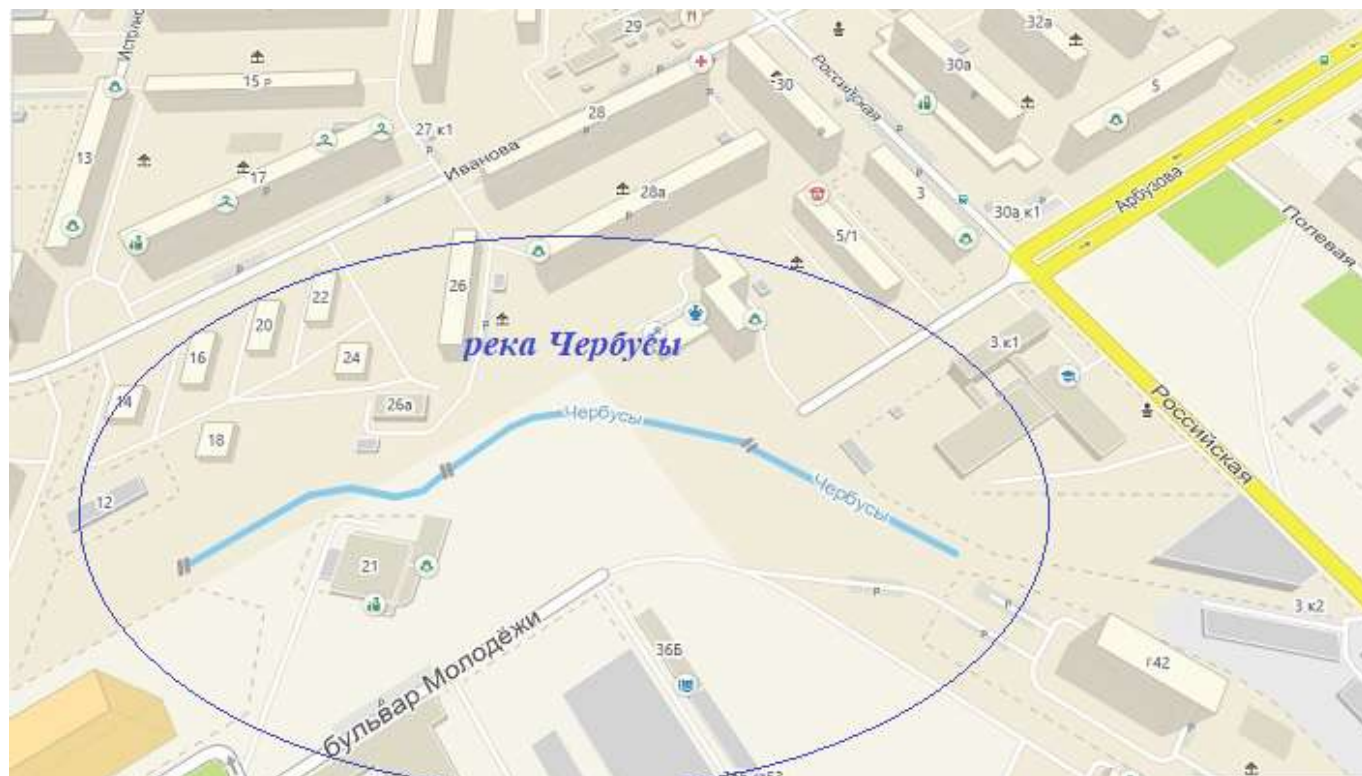


По одной версии улица носит имя **просветителя и краеведа Александра Никифоровича Зырянова**

(<https://nsk-kraeved.ru/viewtopic.php?id=954>). Кто-то даже считает, что он успел пожить на улице, ставшей с годами Зыряновской. Но, увы. Хоть А.Н. Зырянов и собирал информацию про районы Зауралья и Западной Сибири и даже публиковал труды, в нашем городе он никогда не бывал, на улице не жил. Он был пермяком (https://ru.wikipedia.org/wiki/Зырянов,_Александр_Никифорович).

Так что эта версия мне кажется о-о-о-очень сомнительной

Другую версию нашла на сайте (<https://prawdom.ru/nsk.php?nse=zyryanovsk>). *Мода на переименование улицы Зыряновской, в отличие от многих улиц Новосибирска, не коснулась. Как была Зыряновской, так и остается до их пор. Название свое она получила, вероятно, потому что здесь компактно селились купцы, приезжавшие с Зыряновского рудника на Алтае.* По-моему, эта версия вполне обоснованная, но, возможно, тоже спорная.



Есть в микрорайоне Щ Академгородка Новосибирска крошечный участок **речки Чербусы (Чербузы)**. Населенный пункт с тем же названием перестал существовать во время строительства

Академгородка. Речка тоже практически исчезла с лица земли – ее забрали в трубу. И сейчас на карте Новосибирска отыскать речку еще можно, а вот в списке малых рек ее даже не упоминают. *Её открытый участок идет от Политехнического колледжа (бывшего ГПТУ-55) на ул. Российской, 3 до строящегося дома по бульвару Молодежи, 17 и имеет длину около 500 метров. По левому берегу речки проходит железнодорожная ветка. Вдоль реки растут клены, тополя и ивы. Также сохранился небольшой естественный луг во дворе дома по улице Арбузова, 11* (<https://www.navigato.ru/stati/publication/pro-rechku-cherbuzi>).

Что ожидает эту речку, не знает никто, так как планы по ликвидации железнодорожных путей, вдоль которых течет речка, есть. А вот планов по очистке и благоустройству реки Чербусы нет. Мусором река зарастает регулярно. А вот чистят ее от случая к случаю, причем делают это волонтеры.

Нет на карте Новосибирска ни одного объекта, в названии которого фигурировало бы упоминание речки Чербусы.

Исследовать берега **реки Тулы** на Левый берег Оби я не поехала по той причине, что пройти по ним возможности, как я понимаю, нет. Правда, говорят, что

в 2009 г. администрация города выделила на благоустройство реки Тулы 50 миллионов рублей. Путем очистки дна от мусора и иловых отложений русло реки было расширено. Со временем была восстановлена и фауна реки. Здесь, как и прежде, можно порыбачить на окуня, подлещика и сорожку. В Кировском районе вблизи Третьего моста на берегу планируется создание рекреационной зоны (<http://rfarus.ru/places/nature/novosibirskaya-obl/novosibirsk/reka-tula.html>).

С тех пор прошло 11 лет. И год назад я над речкой проходила по мосту на **улице Ватутина** (левая нижняя картинка) и слышала шум воды, когда проходила по **улице Социалистической** (правая нижняя картинка). Речка оставалась внизу, за деревьями.



Название реки стало основой наименования **Затулинского жилого массива**, который люди упорно называют **Затулинкой**. Жилмассив стали возводить еще в начале 1960-х годов в 12 км от центра города. Это один из самых больших жилмассивов города в южной части Кировского района. Кто-то считает этот район почти Швейцарией, а кто-то – весьма криминогенным районом (<https://vashgorod.ru/news/115675>).

Параллельно реке Туле проложена **улица Тульская**. Имеет ли она хоть какое-то отношение к речке, не знаю. Я была уверена, что это название происходит от названия **города Тула**. На мой взгляд, улица в честь речки должна была бы быть **Тулинской**, но в нашем городе, как известно, возможны всякие варианты.

Это еще не все реки Новосибирска, давшие названия улицам и переулкам города. Потому продолжение следует.