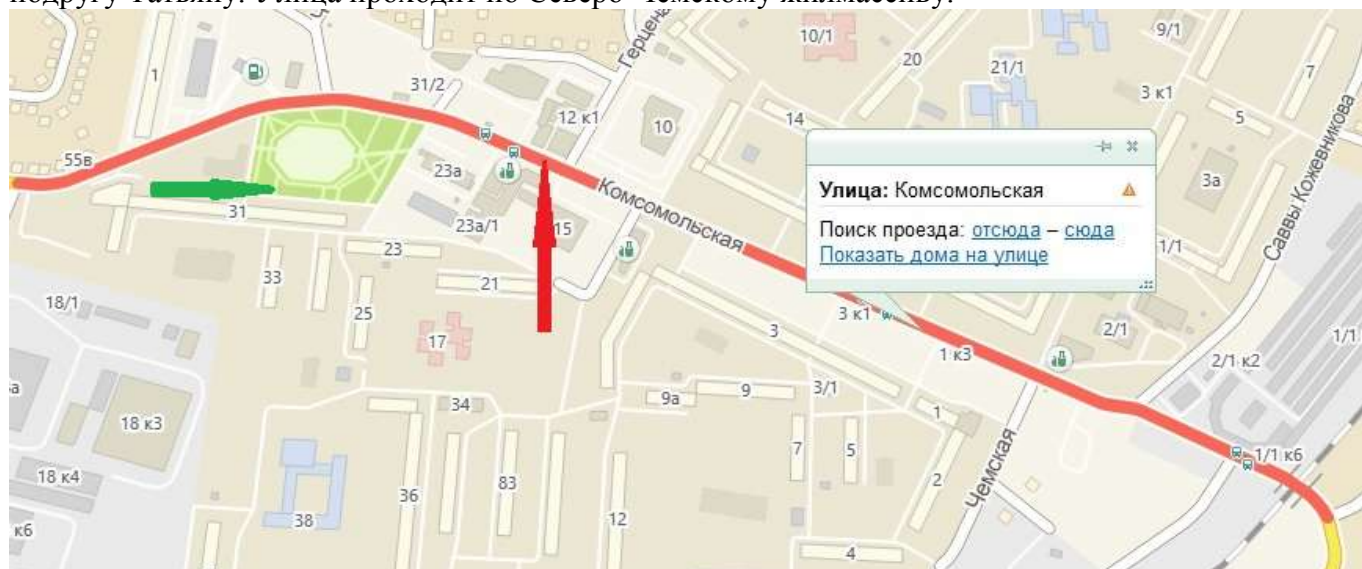


Вера Петрашкова

100 лет ВЛКСМ. Новосибирск, октябрь 2018. Ч.2

На прогулку по улице Комсомольской в Кировском районе Новосибирска я позвала подругу Татьяну. Улица проходит по Северо-Чемскому жилмассиву.



Это самая длинная (1 км 300 м) из улиц с комсомольскими названиями. А еще эта улица с самыми *длинными зданиями*, какие я видела в Новосибирске. Дом №4 я сумела захватить объективом за две попытки (левая и центральная фотографии внизу), его длина вдоль улицы Комсомольской **380 метров**. А дом №3 (правая картинка) на фотографию целиком так и не поместился – **284 метра**. В конце улицы стоит еще один *дом №31*, сторона которого вдоль улицы



Комсомольской – **233 метра**. Понятно, что при таких габаритах повышается концентрация организаций одного назначения и профиля. В доме №4 плечом к плечу, дверь к двери, расположились **ЧЕТЫРЕ** аптеки (фото внизу в центре и справа). Правда, рядом находится остановка общественного транспорта, потому людей по этому пятачку проходит много.





Мое внимание на остановке привлекла собака в элегантном норвежском пуловере – похолодало, однако. Она степенно ожидала транспорта, как и подобает собаке в таком одеянии.

Мы с Татьяной пошли по улице Комсомольской (левая фотография внизу) и вскоре оказались на “базарной площади” (помечена красной стрелкой на карте). Иначе я это место назвать не могу. По скученности разнообразных торговых заведений эта площадка, на мой взгляд, уступает только площади Маркса и еще, быть может, территории бывшей барахолки на Гусинобродском шоссе (центральная и правая фотографии внизу). Чего там только нет! Даже “Магеллан” туда “доплыл” (фото внизу справа).

Представляете, в этом торговом центре нашли пристанище более 70 организаций (!). Банки, кафе, супермаркеты, киоски по продаже рыбы, мяса, колбасы, цветов, кондитерских изделий, товаров для животных, изготовлению ключей, багетная мастерская, парикмахерские. Все это можно обнаружить на “базарной площади”. Здесь есть все!



Жаль только, что асфальт быстро кончается (фото внизу справа). И добраться до “открывшегося” заведения довольно трудно (центральная картинка внизу). Но если при передвижении по весьма пересеченной местности вы сломаете каблук, то сможете вернуться и дохромать до киоска по ремонту обуви.



А еще тут раньше стоял памятник Колбасе (левая картинка внизу 2014 года). 16 мая 2016 г.



его снесли (<http://mesto54.ru/reviews/pamyatnika-kolbase-v-novosibirske-bolshe-net>). Демонтировали вместе со стихами. Городские власти посчитали этот арт-объект непрезентабельным. Говорят, местные жители до сей поры сожалеют об утраченной Колбасе, т.к. назначали возле нее встречи и свидания. Красоты от ликвидации Колбасы, по-моему, не прибавилось (правая картинка вверху).

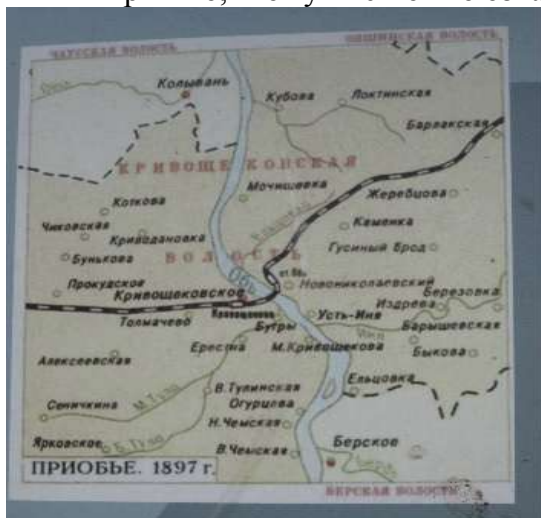


С “базарной площади” открывается вид на новостройки улицы Герцена и на Бугринский мост (картинки вверху).

Если рассматривать улицу Комсомольскую в 2ГИС, то она завершается большим безымянным сквером с игровыми и спортивными сооружениями (отмечен зеленой стрелкой на карте). На карте много зелени. По факту зелени существенно меньше, даже не потому, что листья с деревьев облетели. На некоторых участках с детскими аттракционами земля покрыта для сохранности ребятишки специальным зеленым ковром, наверное, он поддает нужной краски.



Приятно, что тут же можно ознакомиться с историей Левобережья Новосибирска, включая



“Кривошековскую волость” (<http://forum.vgd.ru/17/86233/0.htm>), деревню Бугринскую (<http://www.cbsmakarenko.ru/shtrihi-k/87588-der-1.html>). Есть стенды с информацией о том, как застраивался Северо-Чемской жилой микрорайон ([https://ru.wikipedia.org/wiki/Северо-Чемской_\(жилмассив\)](https://ru.wikipedia.org/wiki/Северо-Чемской_(жилмассив))).

Места, где можно раззудить плечо, устроить массовое представление (флешмоб по-нынешнему), разогнаться на самокате, велосипеде и скейте, в сквере предостаточно (левая и центральная картинки внизу). А вот проникать на площадку с горками и трамплинами велосипедисты и самокатчики почему-то предпочитают через дырку в заборе.



Уникальное сооружение, попавшее на правую верхнюю фотографию, мы сначала приняли за арт-объект. Но! Это оказался воздуховод, хоть и весьма оригинально оформленный. Им точно завершалась улица Комсомольская – дальше Тюменская.



Четвертая и последняя в списке комсомольских улиц Новосибирска, как и Комсомольский переулок, находится в Советском районе, но на левом берегу Оби. Для прогулки по **улице 40 лет Комсомола** нужно ехать на ОБЪГЭС или жить там.

До 1958 года эта улица называлась *улицей Победы* ([http://cyclowiki.org/wiki/Улица_40_лет_Комсомола_\(Новосибирск\)](http://cyclowiki.org/wiki/Улица_40_лет_Комсомола_(Новосибирск))). При создании Советского района поселок ОБЪГЭС вошел в город. Тут и произошло массовое переименование улиц поселка, чтобы они не дублировали названий городских улиц (улица Победы находится в Заельцовском районе Новосибирска).

Не знаю, была ли когда-нибудь улица сплошной, но теперь она состоит из двух отрезков, суммарная длина которых чуть-чуть превышает 500 метров.

Честно сказать, я давно не бывала в этом районе. Первое мое знакомство с микрорайоном ОБЪГЭС состоялось летом 1975 года, когда мы студенческим (исключительно дамским) коллективом работали на Конденсаторном заводе. Жили в общежитии, т.к. работа была по сменам. Ходили на море. Раза два – в Дом культуры. Потом я вместе со всеми строила дома на Ветлужской и Печатников – туда нас возили на автобусе. Позднее бывала в гостях у сослуживцев в тех самых домах – поездки были целенаправленными и прогулок не предполагали.

Так что я с большим интересом петляла по микрорайону, обходя дома, перекрывающие проход по комсомольской улице. Шла я от конца улицы к началу и всматривалась в адресные таблички (картинки внизу). Когда я увидела последнюю, то поняла, что у меня возникли вопросы,

связанные с названием улицы. В 1958 году использовать в названии слово “Комсомол” могли бы,



но не должны были. И подтверждение нашлось (левая картинка сверху). Уже дома отыскала справочник с названиями улиц Новосибирска, изданный в 1999 году – там “40 лет ВЛКСМ”. Так во что переименовали улицу Победы? Если использовали аббревиатуру, то когда произошла трансформация – с ликвидацией ВЛКСМ? Если так, то когда успели заменить все таблички? И что же тогда написано в разных документах, включая паспорта? Надо найти знающих людей.



Стартовала я на улице Часовой. На верхних картинках вид улицы 40 лет Комсомола с этой улицы. Стандартный пятиэтажный дом №55 удивил меня наличием аж двух пивных заведений (нижние картинки). Сколько же в доме живет любителей пенного напитка?






За скромной дверью дома №54, но под красной вывеской, расположилось левобережное отделение Администрации Советского района. Правда, я не увидела над входом флага. Но если хотя бы для подачи заявления не нужно ездить в Академгородок, то и за это спасибо. Список чиновников, к которым можно обратиться на месте, не мал. Он на белом листке напечатан.

В доме №51 (левая и центральная картинки внизу) работают медицинские учреждения: женская консультация, аптечный пункт и молочная кухня. Именно вход в кухню

так “бережно” огражден досками. Интересно, это временное сооружение или вечное?

А рядом со следующим домом, который, правда, числится на улице Барьерной, я наткнулась на удивительное сооружение – горку. Наверное, это остатки былой роскоши, сквозь которые проросло дерево. Интересно, зимой хоть кто-нибудь осмеливается скатываться с нее?



Потом я уперлась в дом, стоящий поперек улицы 40 лет Комсомола, с адресом Динамовцев, 9 (левая и центральная фотография внизу). Обошла его, затем дом Динамовцев, 17. Нужно было перейти улицу Динамовцев. Полосатый переход упирается не просто в газон, а еще и в забор (правая нижняя фотография) – хвала городским благоустроителям! Интересно, сколько таких абсурдных сооружений можно найти в Новосибирске?



Дальше до улицы Энгельса комсомольской улицы НЕТ. На ее пути стоят дома Динамовцев, 14, Энгельса, 8, 10а и 10. В центре Новосибирска такое встречается часто. Сносили деревянные дома и строили многоэтажки, нарушая стройную картину мира. Похоже, в этой части Советского района подобные застройки тоже встречаются часто. Дома изучала 2ГИС. Какие коленца выписывают улицы Часовая, Барьерная, Молодости и Энгельса, диво-дивное! А Варшавская с Софийской! Им, конечно, далеко до Планировочной или Танкистов, но тоже поражают своей топологией.



На верхних фотографиях короткий участок улицы 40 лет Комсомола от Энгельса до Молодости и обратно. Обычно в нашем городе кучкуются аптеки и парикмахерские. У дома №15 скопились киоски (ЧЕТЫРЕ) с мороженым – конкурирующие фирмы (внизу слева). Тут мне дорогу перебежал суперпушистый кот. Этот красавец несся стремительно, моя фотография, увы, не отражает всей звериной стати.



Я дошла до Дома Культуры “Приморский”. У заднего фасада ДК закончилась моя прогулка по улице 40 лет Комсомола (левая нижняя картинка). На заборе висят афиши, одна из которых сообщает, что 27 октября в рамках **“Акции культурных ночей на ОбьГЭСе”** посетители ДК “Приморский” **проведут ночь с Достоевским** (центральная картинка внизу). Наверное, это круто. Но я уже давно не понимаю, почему, если мероприятие можно провести днем или вечером, его устраивают ночью? Как себя будут чувствовать утром участники ночного бдения?



Разворачиваться и возвращаться домой я не стала – когда еще соберусь на ОбьГЭС. Потому обошла ДК и посмотрела на его парадный вид (картинка справа вверху). Интересно, что на обратном пути, на выходе из метро, я увидела фотовыставку “Первая на Оби” о строительстве Новосибирской ГЭС и поселка (http://otzovik.com/review_6295524.html). Есть там фотография и ДК. А вот сквер на той фотографии выглядит гора-а-а-здо скромнее, хоть и сейчас он не так густ и разнообразен видами растительности. Но в меру ухожен (левая и центральная картинки внизу). А вот газон, судя по всему, мягок. Мальчишки резвились и боролись на нем (внизу фото справа).




Аттракционов в парке я не нашла. Но там есть сооружения, которые меня заинтересовали. Фонтан уже законсервировали на зиму (картинка внизу слева). На крышку то и дело садятся стаи голубей. Гимнастической бревно (картинка в центре) больше напоминает снаряд для дрессуры собак. А, может быть, оно для собак и предназначено? Запрета на выгул псовых я не видела. Назначение строения с наклеенным пейзажем я не распознала (фотография справа внизу). Это явно не торговая точка. Скорее всего, будка охранника, автомобиль которого припаркован рядом.



Из парка открывается вид на церковь во имя Архистратига Михаила (нижняя левая фотография). Вид на храм от главного входа – величественное зрелище, хоть немного напоминает театральную декорацию. А с противоположной стороны все “величие” забирают на себя “небоскребы” (25 и 26 этажей) на улицах Молодости и Приморской (фото в центре). Название церкви я прочитала в 2ГИС. Там же, в 2ГИС, я увидела значок арт-объекта с подписью “Часовня при монастыре в честь св. Иоанна Предтечи”, но в подробности не вдавалась. Когда стала обходить территорию храма, меня удивили “крепостные” стены. Оказывается, за ними находятся строения Епархиального мужского монастыря. Я зашла внутрь “крепости”.



Часовню “Живоносный Источник” я рассмотрела. Она на верхней фотографии справа. Башенки ограды украшены разными фигурками (трубящие ангелы, орлы, кораблики) – нижние фотографии.



Прежде чем вернуться домой, я посмотрела на море. С этой стороны, я, возможно, Обское водохранилище никогда и не видела (или видела в 1975 году). Морскими картинками я и завершу



свой рассказ об улице 40 лет Комсомола и ее окрестностях.

Это не все объекты Новосибирска, которые носят комсомольские имена.

(окончание следует)