

Восходы, рассветы, зори Новосибирска (часть 1).

Март 2016.

Горит восток зарею новой.

А.С.Пушкин "Полтава"

Однажды Ольга Логинова спросила меня, знаю ли я, где в Новосибирске находится улица Новая Заря. Я ответила положительно. Но тут же поняла, что имела в виду совсем другую. Где пролегает Новая Заря, я все-таки знаю. Там с семьей живет племянник Антон. Позднее я поняла, что улиц, названия которых так или иначе связаны с восходом солнца, в Новосибирске несколько.

Я попробовала их изучить. И начать решила с *улицы Восход, на которой живет Ольга Анатольевна, с легкой руки которой и раскрутился мой интерес.*

Улица Восход в Октябрьском районе до 1964 года называлась **Сузунской**. Во время экскурсии по Закаменке экскурсовод нам сообщил, что подобные названия давали своим улицам и кварталам выходцы и переселенцы из соответствующих городов и населенных пунктов России и Сибири (<http://bsk.nios.ru/content/ulica-voshod>).



Улица Восход довольно короткая, ее протяженность чуть более 1 км. Она начинается от выезда с Октябрьского моста и упирается в ГПНТБ, а затем недолго продолжается за библиотекой и теряется в частном секторе. В центре средней картинке, которую я дернула из интернета (не могла же я так высоко взлететь), хорошо видна вся улица – от Зыряновской до Кирова.

Название Восход улица получила в честь космического корабля "Восход" (первого в мире многоместного космического корабля, полёт которого состоялся 12 октября 1964 года). По другим версиям, улица названа так потому, что от моста она уходит вверх, потому, что утром со стороны моста можно наблюдать восход солнца. Явно, космическая версия интереснее. Тем более что полет на "Восходе" впервые осуществлялся без скафандров (<http://siburbia.ru/city/svyaz-s-kosmosom/>). Я не знаю, кто автор статьи на этом сайте, но мне очень понравилось обоснование:

В Октябрьском районе есть улица Восход, которая называется так не потому, что с одноимённой остановки можно наблюдать за восходом солнца над Обью, и даже не потому, что улица заметно поднимается вверх.

Мне стало интересно, сколько надо простоять на остановке, чтобы дождаться восхода солнца над Обью. Тем более что встает оно правее Библиотеки.



Я долго мастилась, чтобы сфотографировать исток улицы. Поняла, что с моим мастерством из затеи ничего не получится. Получилось три картинка. Правда, оба дома имеют адреса на улице Зырянской.

Нашла статью в интернете (<http://prawdom.ru/nsk.php?nse=sunrise>), которую решила сделать основой для описания своей прогулки по улице Восход. Скажу сразу, я прошла по четной стороне и по аллее, обращая взгляд и фотоаппарат на нечетную сторону. За ГПНТБ я не ходила, так как пошел снег, и я замерзла.

В настоящее время при въезде на ул. Восход со стороны Коммунального (Октябрьского) моста построены 2 великолепных жилых высотных дома с магазинами и офисами. Построенные по специальным проектам, они сильно изменили облик всей панорамы ул. Восход. В дальнейшем, после завершения строительства зданий по ул. Зырянской, вид этой некогда неблагоустроенной улицы кардинально изменится. Она будет украшением Прибрежной зоны Новосибирска.

Как вы понимаете, это описание сфотографированных мною домов. Квартиры в этих домах большие, по индивидуальным проектам. Но назвать дома великолепными я не могу. Прежде всего,



из-за аляпистой рекламы, развешанной по стенам. Одна и та же аптека объявляет о своем существо-



ванию на двух щитах. Обо всем прочем и говорить не хочется.

Я промахнулась. Хотела сфотографировать профиль Ольгиного дома, но получился дом Восход, 14 (левая нижняя картинка). Зато дом Ольги Логиновой получился “с картинками”.



На четной стороне ул. Восход между улицами Змеиногорской (ныне Якушева) и Казанской (ныне Декабристов) многие годы находился кинотеатр “Октябрь”. Кинотеатр размещался в здании бывшей церкви, построенной в 1907 году в честь Казанской иконы Богоматери.

Возможно, отсюда и название улицы – Казанская. Долгое время площадь перед церковью была центром деловой и культурной жизни. В 1939 году церковь закрыли, а здание превратилось сначала в зернохранилище, а позже – в культурный центр жизни Закаменского района. В 1983 году здание снесли. В настоящее время нет ни кинотеатра, ни церкви.

Во-первых, об этом кинотеатре вспоминал мой отец. Возможно, родители ходили в него, когда наша семья жила на Зыряновской (Октябрьский район Новосибирска мой родной – я там родилась, но роднее Железнодорожный, где я прожила всю жизнь). Во-вторых, кинотеатр стоял во дворе Ольгиного дома. В-третьих, свято место пусто не бывает и на месте церкви-кинотеатра уже водрузили Бизнес-центр.



Гуляя по Восходу, я поняла, что противоречия, проблемы и загадки всего Новосибирска можно отыскать и на этой улице. Например, объявления с предложениями об аренде помещений висят практически на каждом здании.



А магазины и конторы то и дело расположены в подвалах или высоко-высоко от земли.



На нечетной стороне Восхода дома появились после сооружения Коммунального моста. Если приглядеться – улица Восход довольно плотно застроена пятиэтажками времен Хрущева.



Поэтому все новые дома возводят сейчас во дворах. И тут возникают круглогодичные проблемы с парковкой автомобилей (дома строят не низкие) и сезонные – с заездами в эти дворы.

Ну ладно, старые заведения украшены многочисленными вывесками. Но заполненные вывесками фасады новых строений меня раздражают. Еще больше я не люблю, когда часть стены




раскрашивают своим “фирменным” цветом, как поступила “Школа перманентного макияжа и татуировок” – сиреневым по кирпичу.



Уже много раз у меня возникали вопросы о конкуренции. Вот и на Восходе через дорогу расположены два ломбарда. Сначала я пыталась оценить оригинальность оформления ломбарда на правой картинке. Но потом поняла, что там где-то спрятался вход в колбасный магазин.

Поглядела на вывеску Клинико-диагностической лаборатории (нижние картинки), выполняющей 1500 видов медицинских анализов (я названий и сотню не придумаю, а тут 1500), и поняла, что в этом учреждении результаты всегда хороши. Индивидуально ли сдаешь анализы или парно (видимо, коллективам предоставляются скидки). Вот только почему тогда возникают противопоказания к сдаче анализов? Почему нужно обращаться к каким-то иным специалистам?



Однообразием названий торговые точки, салоны красоты, кафе и рестораны на “Восходе” не отличаются от подобных учреждений всего города. Почему даже небольшой магазин величает себя “Империей”? На “Восходе” ДВЕ империи, как минимум.

Улица Восход не лишена достопримечательностей.



Главная – *Государственная публичная научно-техническая библиотека СО РАН (ГПНТБ).* (<http://turizm.ngs.ru/novosibirsk/sights/biblioteka-gpntb-5335/>)

Здание библиотеки, построенное в 1961 году по проекту архитектора Анатолия Воловика, фактически стоящее перпендикулярно “Восходу”, имеет адрес ул. Восход, 15. Задача у строителей была трудная. Вокруг не было других крупных зданий. Здание не должно было навредить последующему архитектурному окружению.


Миллионы единиц хранения, собрание редчайших книг и рукописей, конференции, симпозиумы, издательская деятельность, книгообмен (аж с 32 странами), выставки и мно-

гое-многое другой. Все это ГПНТБ. А уж как современные архитекторы обустроили пространство вокруг библиотеки на площади Пименова, видно на нижних картинках. Левую фотографию вы-

хватила в интернете. Здания на двух других меня удивляют своим цветовым решением, за то и сфотографировала. Перед ГПНТБ соорудили фонтаны, но на них сосредоточусь в другой раз.




Вторая достопримечательность Восхода – тоже **библиотека, которая носит имя Л.Н. Толстого**. Центральная! Это старейшая библиотека Новосибирска. В 1894 году начальник строительства железнодорожного моста через Обь Г.М. Будагов организовал подписку на создание избы-читальни, здание которой построили на берегу реки (левая картинка). В читальне было 127 книг из собрания Будагова. Кроме того, там был зал для концертов и спектаклей. Позже там заработала бесплатная школа. В 1910 году, после смерти Л.Н.Толстого, библиотека получила его имя. И это была **первая в стране библиотека с именем писателя**. В здание на Восходе, 26 библиотека переехала в 1961 году. Оказывается, библиотеку выбрасывали на улицу, затем снова размещали то там, то сям. Но она не утратила главный свой экспонат – **фотографию Льва Николаевича 1892 года, подписанную самим писателем**. Эту фотографию Софья Андреевна вместе с собранием сочинений Толстого отправила в дар библиотеке Новониколаевска. Книги канули, а фотография жива (<http://cbstolstoy.ru>).



По соседству с Центральной библиотекой имени Л.Н. Толстого на Восходе, 24 находится **достопримечательная “пивная Bierhof”** (<http://www.bierhof.ru/about/history>). Здание под пивную

советского образца и магазин было построено в 1972 году. В 1990-е годы кто только не арендовал помещения в этом доме. После реконструкции в 2000-е годы в здании открылась пивоварня и ресторанный комплекс австрийской фирмы Bierhof. Сама я в том пивном заведении не бывала. Но в 2005 году, после нашей с сестрой поездки в Вену, молодой коллега Саша Клейменов принес мне салфетку с картой Старой Вены, которую он “конфисковал” в ресторане.

Целый квартал (от Кирова до Нижегородской и от Восхода до Бориса Богаткова) занимает **завод радиодеталей “Оксид”** (Кирова, 82, Восход, 32). Орденоносное предприятие было создано 64 года назад на базе эвакуированного в 1941 году из Воронежа завода “Электросигнал”. Завод “Оксид”, судя по количеству ордено- и медаленосных работников (270 человек), был мощным



предприятием, выпускающим изделия, используемые в радиоэлектронной, авиационной и косми-



ческой промышленности. Понятное дело, завод, как и все большие предприятия Новосибирска, переживал самые разные времена. И перестройку. Судя по всему, были проданы и сданы в аренду помещения. 2ГИС говорит, что в здании очень сложной конфигурации

соседствуют с заводом 88 организаций (<http://www.oksid.com>), что видно на картинках.



Высокие угловые дома (жилой на нечетной стороне и заводской – на четной) образовали символические “ворота”, через которые въезжаешь в Октябрьский район с левого берега.

Широкий и ухоженный бульвар разделяет транспортные потоки. Четкие ряды деревьев. Зеленые газоны и цветники являют собой какой-то оазис в ревящем потоке транспорта.

Бульвар реконструировали не один раз. Но я, к сожалению, ни разу не прошла его весь.

Памятник трудовому подвигу ленинградцев, эвакуированных в Новосибирск в 1941–44 гг. на пл. Пименова, был создан по ассоциации с Александрийским столпом на Дворцовой площади Санкт-Петербурга. Монумент установлен в 2005 году (автор Ю. Бурика) на бульваре по инициативе общественной организации “Блокадник”. В годы Великой Отечественной войны в Новосибирск было эвакуировано 128 тыс. ленинградцев.

Рядом установлены плиты, на которых перечислены предприятия и организации, эвакуированные из Ленинграда.



На Восходе можно встретить герб, провал в земле и лошадь.



Близ Восхода на Нижегородской есть креативная кормушка для птиц (я таких в других местах не видела) и реконструированные тополя (интересно, выжили ли они).



А еще на Восходе есть “Зорька”. Так называют остановку общественного транспорта. И хоть полное название остановки “Магазин Зорька”, мало кто расскажет, что на нечетной стороне Восхода был магазин с таким названием.

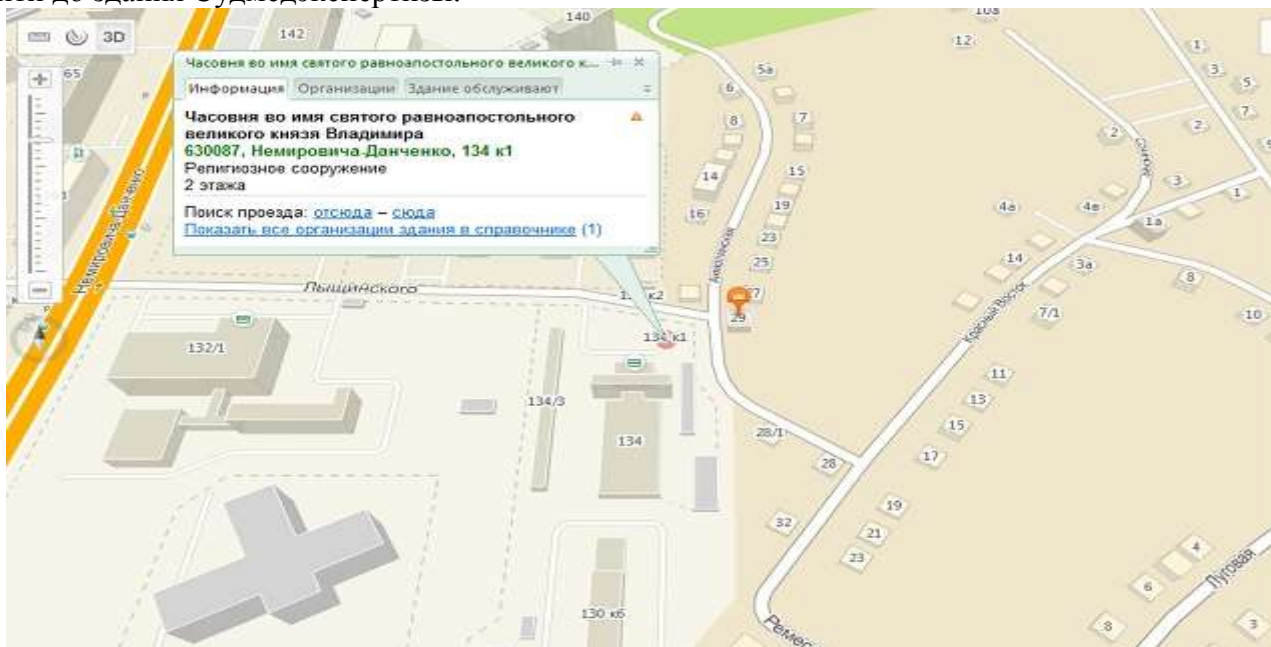
Улица, по которой я погуляла, пристально вглядываясь в дома и вывески, была когда-то Сузунской. **Но и сейчас на карте Новосибирска есть такое название. Причем таких улиц ДВЕ!**

Одна фрагментарно пролегает в том же **Октябрьском районе** (юго-восточнее). На ней стоят 13 домов, причем ВСЕ с нечетными номерами, хоть расположены они по разные стороны от дороги.


Другая Сузунская улица находится в **Калининском районе**. Появление улицы с дублирующим названием обусловлено тем, что она находится в поселке Гвардейском, который недавно был поглощен большим Новосибирском. С адресами домов на этой улице тоже довольно странная картина. Большая часть домов почему-то адресована на улице Хуторской, хоть и стоят дома вдоль Сузунской.

Такой у нас парадоксальный город!

Изучив в 2ГИС улицу **Красный Восток**, я решила, что ехать в тот район смысла нет. Но, чтобы старость дома не застала, я изменила решение. От станции метро “Студенческая” нужно пройти по улице Геодезической, затем по улице Лыщинского, пересечь Немировича-Данченко и дойти до здания Судмедэкспертизы.



Сразу за ним стоит **часовня во имя святого равноапостольного великого князя Владимира**.



Крупная кирпичная кубическая часовня в псевдорусском стиле с шатровой кровлей была построена и освящена в 2008 году. Инициировал и финансировал строительство личными сбережениями Владимир Павлович Новоселов – Заслуженный врач России, доктор медицинских наук. За часовней пролегает улица Акмолинская, на которой кончается асфальт. И к Красному Востоку надо спускаться по обледенелой грунтовой дороге. Сползла по скользкому проезду без тротуаров и “прогулялась” по Красному Востоку.

Удивительная улица!



Когда улица Красный Восток появилась в Новосибирске? Почему так названа? Ответов я не нашла. За заборами есть не только дома, но и пропlesiны. Такое впечатление, что там было более ветхое жилье, которое снесли, чтобы построить коттеджи, да так и не построили. Но газ провели.



Открыто фотографировать дома, я, честно говоря, побоялась. По мере моего продвижения по улице из-за всех заборов начинали отчаянно лаять собаки. Дом с левой картинки показался мне самым презентабельным на улице Красный Восток. Каменный с чугунными завитушками забор наводил на эту мысль. Не знаю, какие кущи обещала жителям улицы Оксана Харченко перед выборами в сентябре 2015 года, но даже если ее избрали в какие-либо депутаты, она свой электорат явно кинула. **Портретов сохранилось очень много. А благоустройство нулевое.**



Достопримечательностей на улице Красный Восток нет. Если не считать высоченный тополь, ветки на котором обрезаны почти до макушки. Неужели на него залазили для того, чтобы обрить? Или подгоняли пожарную машину? Второе чудо – колонка. Во-первых, это просто раритетный объект. Во-вторых, над ней потрудился какой-то художник. И, наконец, вид на Бугринский мост. Жители Красного Востока видят красную дугу из своих окон.

Улица Красный Восток укрепила мое мнение о Новосибирске, как о городе контрастов. Дворцов особых нет, а вот трущобы можно отыскать, отступив от магистрали метров на 100.

(Продолжение следует)